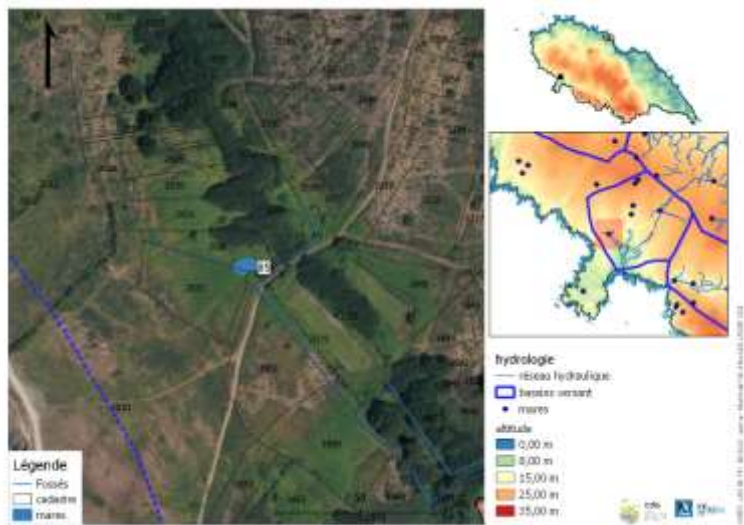




VENDEE

Atlas des mares de l'île d'Yeu

14/12/2021



vendee.lpo.fr



cda
COMITÉ
DE DÉVELOPPEMENT
DE L'AGRICULTURE
DE L'ÎLE D'YEU

Atlas des mares de l'île d'Yeu

Rédaction :

F. Varenne



Table des matières

1	Fiche de description	0
2	Description des mares.....	0
	Mare n : 85113_1	1
	Mare n : 85113_2	3
	Mare n : 85113_3	5
	Mare n : 85113_6	7
	Mare n : 85113_7	9
	Mare n : 85113_10	11
	Mare n : 85113_12	13
	Mare n : 85113_13	15
	Mare n : 85113_14	17
	Mare n : 85113_16	19
	Mare n : 85113_17	21
	Mare n : 85113_18	23
	Mare n : 85113_19	25
	Mare n : 85113_22	27
	Mare n : 85113_23	29
	Mare n : 85113_24	31
	Mare n : 85113_27	33
	Mare n : 85113_28	35
	Mare n : 85113_29	37
	Mare n : 85113_31	39
	Mare n : 85113_32	41
	Mare n : 85113_33	43
	Mare n : 85113_34	45
	Mare n : 85113_36	47
	Mare n : 85113_37	49
	Mare n : 85113_38	51
	Mare n : 85113_39	53
	Mare n : 85113_40	55
	Mare n : 85113_41	57



Mare n : 85113_42	59
Mare n : 85113_43	61
Mare n : 85113_43	63
Mare n : 85113_44	65
Mare n : 85113_45	67
Mare n : 85113_47	69
Mare n : 85113_49	71
Mare n : 85113_53	73
Mare n : 85113_55	75
Mare n : 85113_56	77
Mare n : 85113_58	79
Mare n : 85113_61	81
Mare n : 85113_62	83
Mare n : 85113_64	85
Mare n : 85113_65	87
Mare n : 85113_67	89
Mare n : 85113_68	91
Mare n : 85113_73	93
Mare n : 85113_74	95
Mare n : 85113_76	97
Mare n : 85113_77	99
Mare n : 85113_79	101
Mare n : 85113_80	103
Mare n : 85113_81	105
Mare n : 85113_82	107
Mare n : 85113_84	109
Mare n : 85113_84	111
Mare n : 85113_85	113
Mare n : 85113_86	115
Mare n : 85113_88	117
Mare n : 85113_89	119
Mare n : 85113_91	121



Mare n : 85113_92	123
Mare n : 85113_93	125
Mare n : 85113_95	127
Mare n : 85113_96	129
Mare n : 85113_97	131
Mare n : 85113_98	133
Mare n : 85113_99	135
Mare n : 85113_100	137
Mare n : 85113_103	139
Mare n : 85113_104	141
Mare n : 85113_32bis.....	143
Mare n : 85113_33bis.....	145
Mare n : 85113_55bis.....	147
Mare n : 85113_76bis.....	149
Mare n : 85113_CR01	151
Mare n : 85113_CR02	153
Mare n : 85113_CR03	155
Mare n : 85113_CR04	157
Mare n : 85113_CR05	159
Mare n : 85113_CR06	161
Mare n : 85113_CRa	163
Mare n : 85113_CrC.....	165
Mare n : 85113_EB1	167
Mare n : 85113_EC20	169
Mare n : 85113_EC23	171
Mare n : 85113_FV01	173
Mare n : 85113_FV02	175
Mare n : 85113_FV03	177
Mare n : 85113_FV04	179
Mare n : 85113_FV05	181
Mare n : 85113_FV06	183
Mare n : 85113_FV07	185



Mare n : 85113_JPB01	187
Mare n : 85113_JPB02	189
Mare n : 85113_MB01	191
Mare n : 85113_MTGB1	193
Mare n : 85113_MTGB2	195
Mare n : 85113_SDEC1	197
Mare n : 85113_SDEC2	199
Mare n : 85113_SDEC3	201
Mare n : 85113_TM02	203



Introduction

Cet atlas est le fruit du travail de prospection de bénévoles islais.

L'inventaire participatif des mares s'inscrit dans le projet « Au fîle de l'eau » porté par le Comité de développement de l'Agriculture de l'île d'Yeu. L'objectif est de mieux connaître le réseau des mares, d'avoir des indications sur leur état : "en cours de comblement", "bon état", etc. Cela va alimenter les connaissances déjà acquises pour le projet et contribuer à orienter des aménagements futurs. La méthodologie employée pour cet inventaire pourra être reproduite au cours des prochaines années afin d'améliorer l'état de la connaissance des mares sur l'île et de constater les évolutions en matière de biodiversité dans ces espaces sensibles.

L'atlas reprend les résultats bruts de l'inventaire sous la forme de fiches de description des mares inventoriées

Nous remercions l'ensemble des participant.e.s bénévoles de ce travail :

Olivia Galisson, Mireille Chaillou, Raymond Chaillou, Michèle Mrozinski, André Brochec, Marie-Françoise Brochec, Elsa Cariou, Valérie Aurieux, Iris Aurieux, Antoine Pillard, Sandrine Desmarets, Georges Birault, Jean-Paul Brice, Pierre Jacquemont, Enora Berthou, Yves Le Gars, Caroline Raymakers, Maryse Turbé, Anne-Laure Lictévout, Caroline Rousseau, Sylvie Talman, Arthur Bouyer, Thomas Mathieu,



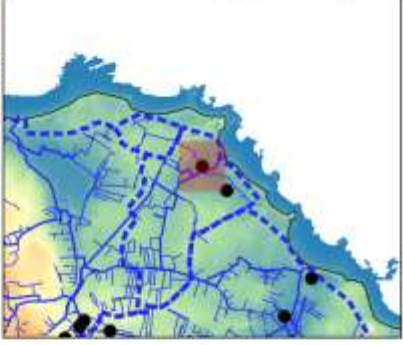
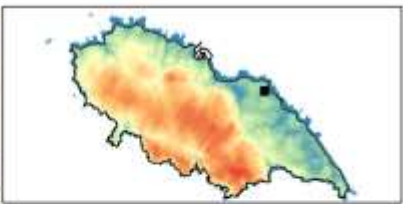
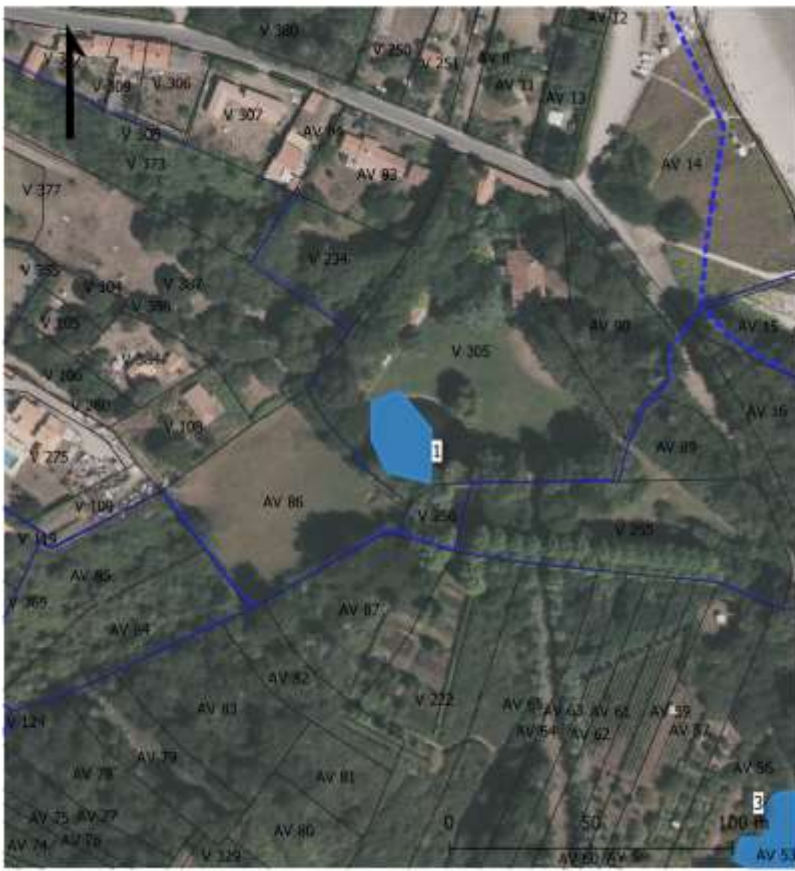
1 FICHE DE DESCRIPTION

La fiche de description reprend les critères de la fiche d'inventaire, avec une carte de localisation (représentant le cadastre + le réseau de fossés) et les informations de zonage (PLU, NATURA 2000,...) et de propriété.

Commune : Ile d'Yeu		Mare n : 85113_29																																									
Toponyme : la croix		Elsa CARIOU																																									
Date : 44356																																											
<table border="1"> <tr> <td colspan="2">Légende</td> <td colspan="2">hydrologie</td> </tr> <tr> <td>—</td><td>Fossés</td> <td>—</td><td>réseau hydraulique</td> </tr> <tr> <td>□</td><td>cadastre</td> <td>■</td><td>bassins versant</td> </tr> <tr> <td>■</td><td>mares</td> <td>●</td><td>mares</td> </tr> <tr> <td colspan="2">altitude</td> <td colspan="2"></td> </tr> <tr> <td>■</td><td>0,00 m</td> <td>■</td><td>0,00 m</td> </tr> <tr> <td>■</td><td>6,00 m</td> <td>■</td><td>6,00 m</td> </tr> <tr> <td>■</td><td>15,00 m</td> <td>■</td><td>15,00 m</td> </tr> <tr> <td>■</td><td>25,00 m</td> <td>■</td><td>25,00 m</td> </tr> <tr> <td>■</td><td>35,00 m</td> <td>■</td><td>35,00 m</td> </tr> </table>				Légende		hydrologie		—	Fossés	—	réseau hydraulique	□	cadastre	■	bassins versant	■	mares	●	mares	altitude				■	0,00 m	■	0,00 m	■	6,00 m	■	6,00 m	■	15,00 m	■	15,00 m	■	25,00 m	■	25,00 m	■	35,00 m	■	35,00 m
Légende		hydrologie																																									
—	Fossés	—	réseau hydraulique																																								
□	cadastre	■	bassins versant																																								
■	mares	●	mares																																								
altitude																																											
■	0,00 m	■	0,00 m																																								
■	6,00 m	■	6,00 m																																								
■	15,00 m	■	15,00 m																																								
■	25,00 m	■	25,00 m																																								
■	35,00 m	■	35,00 m																																								
Description :		Type de mare : mare prairiale																																									
Végétation rivulaire :		Environnement : prairie, NA																																									
non		% du pourtour : 0 %																																									
		% ombrage : 0 %																																									
<table border="1"> <tr> <th colspan="2">Végétation semi-aquatique</th> <th colspan="2">Végétation aquatique</th> <th colspan="2"></th> </tr> <tr> <td>Sauz, Saules, etc.</td> <td>Reuzes, menthaire</td> <td>Hydrillautes (Sauris)</td> <td>Lotilles d'eau</td> <td>Algues Rhizomes</td> <td>Spécimens</td> </tr> <tr> <td>40 % +</td> <td>0 % +</td> <td>0 % +</td> <td>5 % +</td> <td>40 % +</td> <td>15 %</td> </tr> <tr> <td colspan="5"></td> <td>= 100%</td> </tr> </table>		Végétation semi-aquatique		Végétation aquatique				Sauz, Saules, etc.	Reuzes, menthaire	Hydrillautes (Sauris)	Lotilles d'eau	Algues Rhizomes	Spécimens	40 % +	0 % +	0 % +	5 % +	40 % +	15 %						= 100%	<p>La mare est à sec lors de la visite : non</p> <p>Profondeur d'eau (lors de la visite) : 20 à 150 cm</p> <p>Profondeur d'eau maximum : 150 cm</p> <p>Turbidité de l'eau : trouble</p> <p>% de berges en pente douce : 0 % à 25 %</p> <p>Type de fond (substrat) : naturelle</p>																	
Végétation semi-aquatique		Végétation aquatique																																									
Sauz, Saules, etc.	Reuzes, menthaire	Hydrillautes (Sauris)	Lotilles d'eau	Algues Rhizomes	Spécimens																																						
40 % +	0 % +	0 % +	5 % +	40 % +	15 %																																						
					= 100%																																						
Bassin versant :		pluies																																									
Type d'alimentation :		pluies																																									
Connexion au réseau de fossé :		aval																																									
Existence d'un exutoire :		à sec																																									
Type d'exutoire :		exutoire visible																																									
Menaces observées :		aucune visible																																									

2 DESCRIPTION DES MARES

Commune :	Ile d'Yeu	Mare n :	85113_1
Toponyme :	plage des sapins	Enora Berthou ; André Brochec	
Date :	6/30/2021		

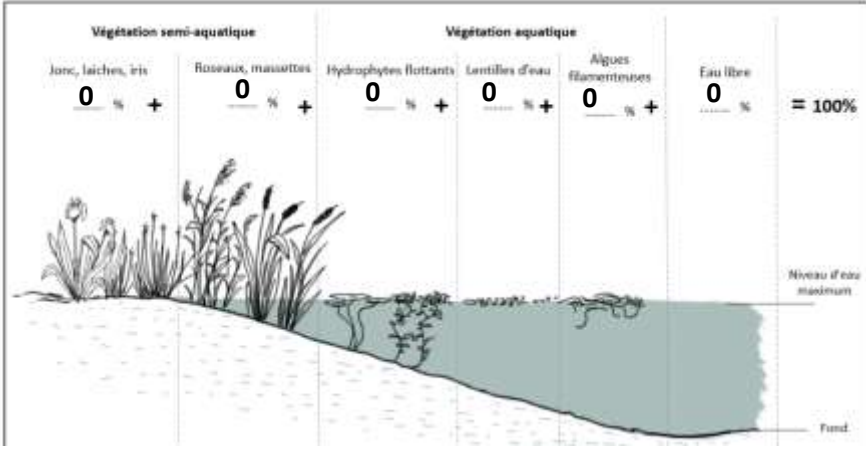


hydrologie
 — réseau fossés
 [] bassins versants
 ● mares

altitude
 0,00 m
 8,00 m
 15,00 m
 25,00 m
 35,00 m



Description :	Type de mare :	NA
	Environnement :	NA, NA
Végétation rivulaire : NA	% du pourtour :	NA %
	% ombrage :	NA %



La mare est à sec lors de la visite : NA

Profondeur d'eau (lors de la visite) : NA cm



Profondeur d'eau maximum : NA cm

Turbidité de l'eau : NA

% de berges en pente douce : NA

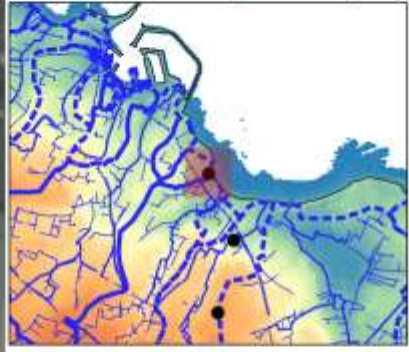
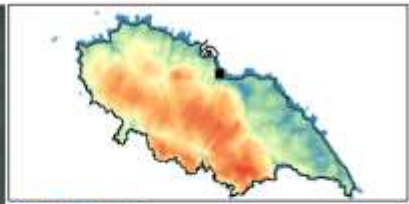
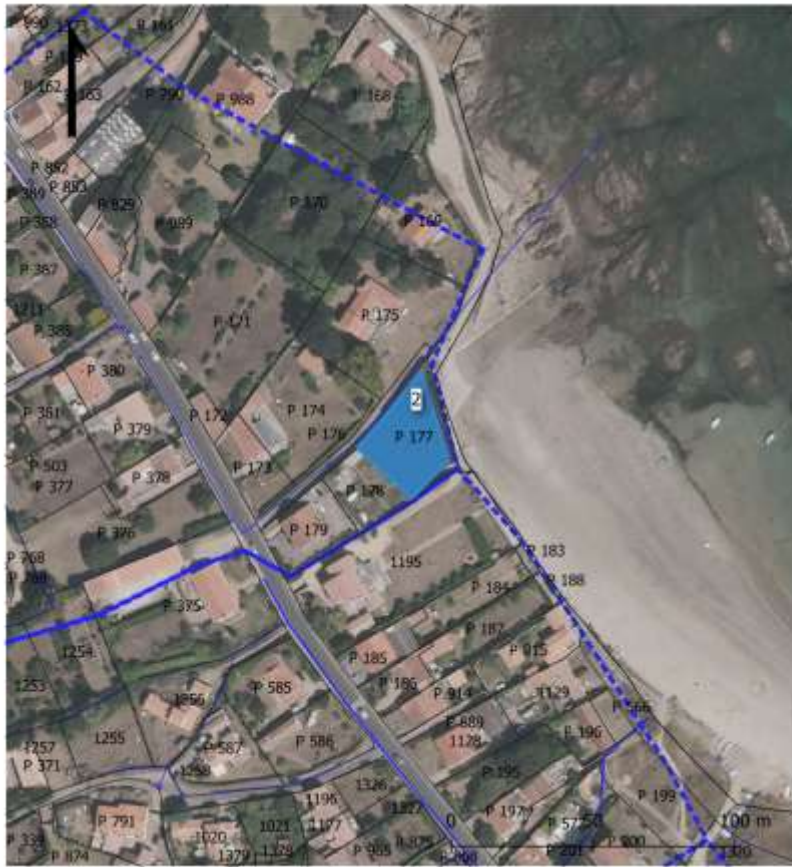
Type de fond (substrat) : NA

Bassin versant :	BV Sapins		
Type d'alimentation :	NA	Connexion au réseau de fossé :	NA
Existence d'un exutoire :	NA	Type d'exutoire :	NA
Menaces observées :	NA, NA		

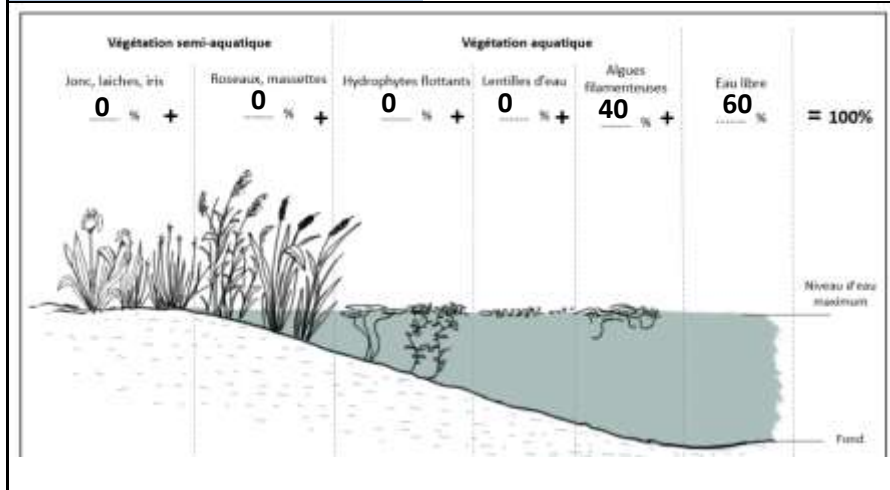
Foncier :			
N° parcelle :	113 AV 305	Nom :	Monsieur DESPONT
PLU :	Nr	Adresse :	HARRISON STREET 10, 0, 10013 TROYES / ETATS-UNIS
Zonages réglementaires			
Natura 2000 :		ZNIEFF :	ILE D'YEU
Loi Paysage :	Site inscrit	Intérêt écologique :	0
<div style="border: 1px solid black; width: 100%; height: 100%; margin-bottom: 10px;">  </div> <div style="border: 1px solid black; width: 100%; height: 100%;">  </div>			

Commune :	Ile d'Yeu	Mare n : 85113_2
Toponyme :	plage de la tourette	
Date :	5/5/2021	

Georges Birault ; Maryse Turbé



Description :	Type de mare :	mare de carrière
	Environnement :	jardin, zone urbanisée
Végétation rivulaire : non	% du pourtour :	NA %
	% ombrage :	NA %



La mare est à sec lors de la visite : non

Profondeur d'eau (lors de la visite) : +150 cm



Profondeur d'eau maximum : +150 cm

Turbidité de l'eau : trouble

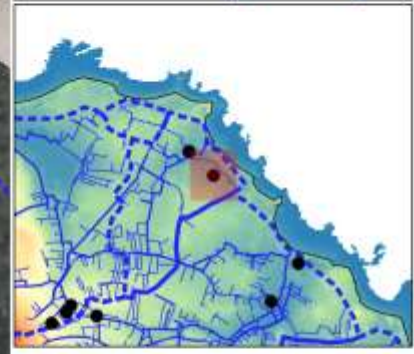
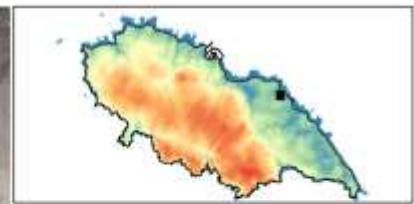
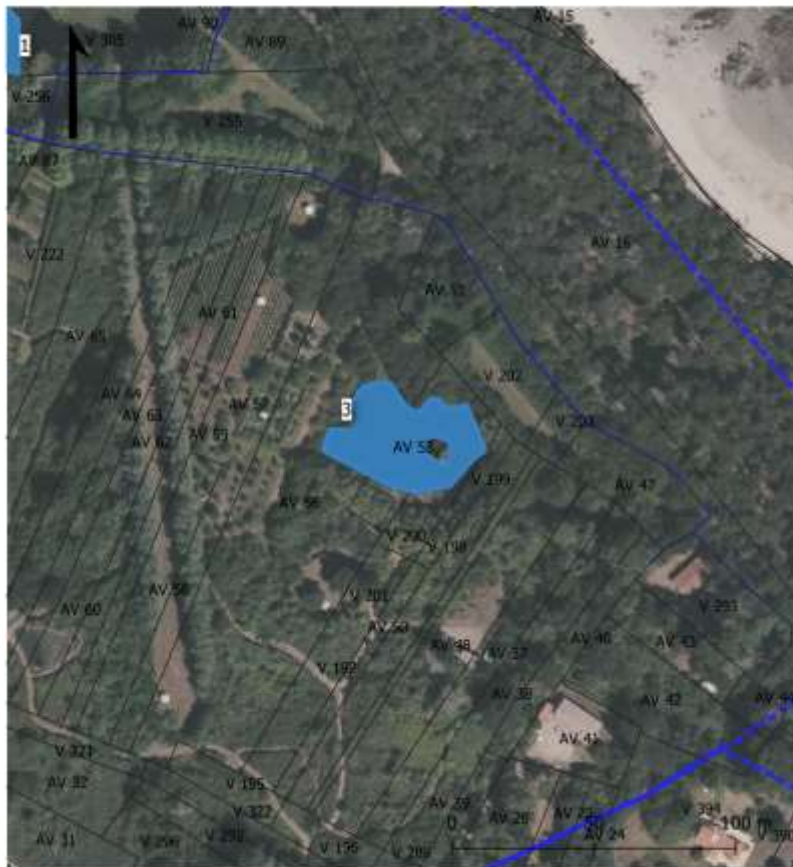
% de berges en pente douce : 0 % à 25 %

Type de fond (substrat) : naturelle

Bassin versant :	BV Pierre Henry 1		
Type d'alimentation :	fossés	Connexion au réseau de fossé :	amont
Existence d'un exutoire :	NA	Type d'exutoire :	exutoire visible
Menaces observées :	embroussailllements, pollution		

Foncier :			
N° parcelle :	113 AP 177	Nom :	Monsieur GROISARD
PLU :	UB	Adresse :	RUE PIERRE HENRY, 85350, ILE-D'YEU (L')
Zonages réglementaires			
Natura 2000 :		ZNIEFF :	
Loi Paysage :	Site inscrit	Intérêt écologique :	-1
			
			

Commune :	Ile d'Yeu	Mare n : 85113_3	
Toponyme :	plage des sapins	Enora Berthou ; André Brochec	
Date :	6/30/2021		



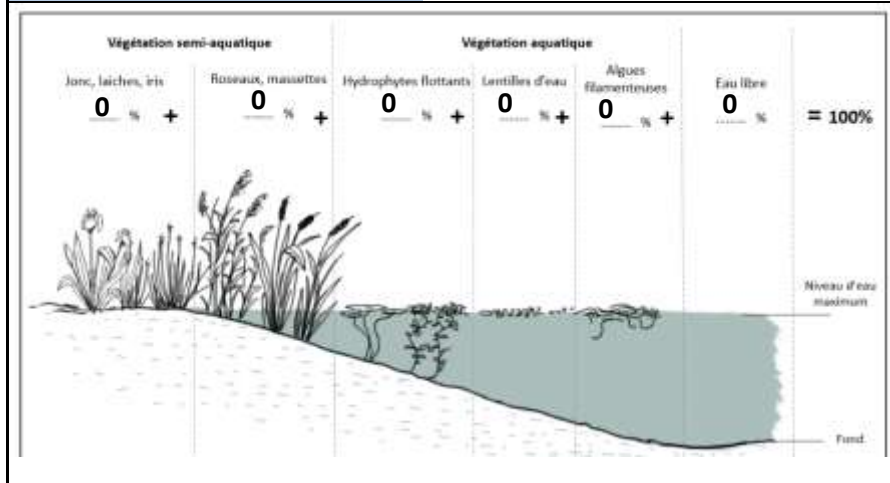
hydrologie
 — réseau fossés
 BV bassins versants
 ● mares

altitude
 0,00 m
 8,00 m
 15,00 m
 25,00 m
 35,00 m



carte : LPD 05, Av. 10/2021, auteur : Marie-Laure d'Hermon-Lucot, CDDP

Description :	Type de mare :	NA
	Environnement :	NA, NA
Végétation rivulaire : NA	% du pourtour :	NA %
	% ombrage :	NA %



La mare est à sec lors de la visite : NA

Profondeur d'eau (lors de la visite) : NA cm



Profondeur d'eau maximum : NA cm

Turbidité de l'eau : NA

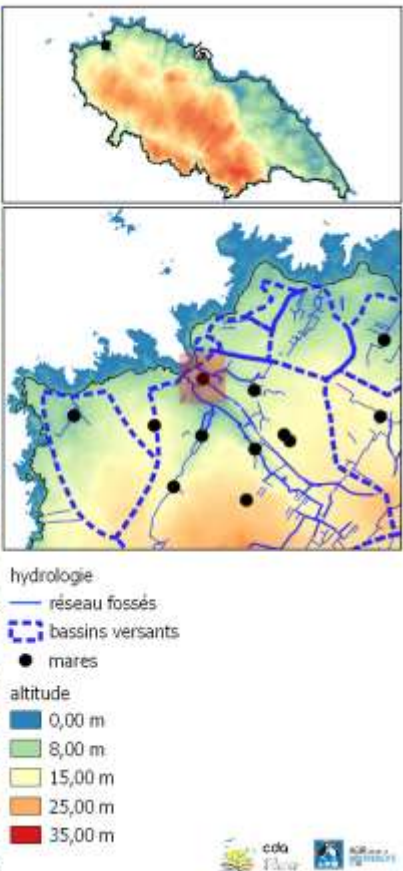
% de berges en pente douce : NA

Type de fond (substrat) : NA

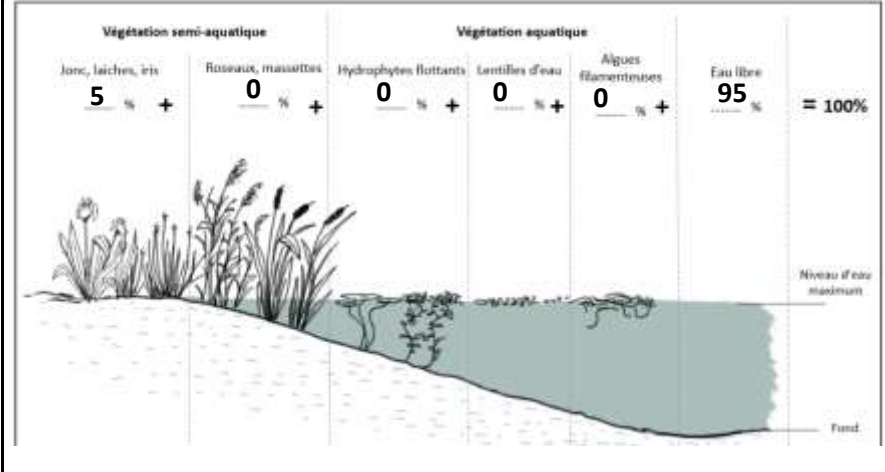
Bassin versant :	BV Sapins		
Type d'alimentation :	NA	Connexion au réseau de fossé :	NA
Existence d'un exutoire :	NA	Type d'exutoire :	NA
Menaces observées :	NA, NA		

Foncier :			
N° parcelle :	113 AV 53	Nom :	Monsieur DESPONT
PLU :	N	Adresse :	HARRISON STREET 10, 0, 10013 TROYES / ETATS-UNIS
Zonages réglementaires			
Natura 2000 :		ZNIEFF :	ILE D'YEU
Loi Paysage :	Site inscrit	Intérêt écologique :	0
<div style="border: 1px solid black; width: 100%; height: 100%; margin-bottom: 10px;">  </div> <div style="border: 1px solid black; width: 100%; height: 100%;">  </div>			

Commune :	Ile d'Yeu	Mare n : 85113_6 Thomas Mathieu
Toponyme :	les broches	
Date :	7/8/2021	



Description :	Type de mare :	mare dunaire
	Environnement :	prairie, NA
Végétation rivulaire : non	% du pourtour :	NA %
	% ombrage :	NA %



La mare est à sec lors de la visite : oui

Profondeur d'eau (lors de la visite) : +150 cm

Profondeur d'eau maximum : +150 cm



Turbidité de l'eau : NA

% de berges en pente douce : 75 % à 100 %

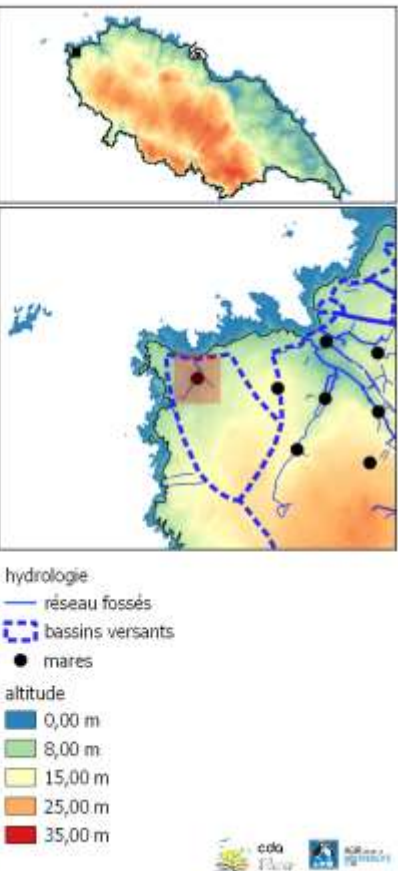
Type de fond (substrat) : naturelle

Bassin versant :	BV Broches		
Type d'alimentation :	pluies	Connexion au réseau de fossé :	amont
Existence d'un exutoire :	NA	Type d'exutoire :	pas d'exutoire
Menaces observées :	aucune visible,		

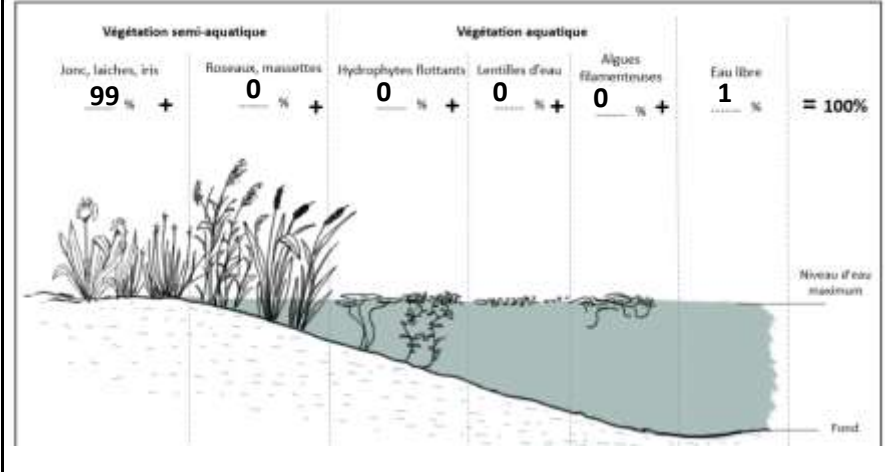


Foncier :			
N° parcelle :	113 AB 136	Nom :	0 COMMUNE DE L'ILE D'YEU
PLU :	Nr	Adresse :	QUAI DE LA MAIRIE, 85350, ILE-D'YEU (L')
Zonages réglementaires			
Natura 2000 :	FR5200654 Côtes rocheuses, dunes, landes et marais de l'île d'Yeu	ZNIEFF :	LITTORAL ET ZONES VOISINES DES ROSES A LA POINTE DU BUT
Loi Paysage :		Intérêt écologique :	9
<div style="border: 1px solid black; padding: 5px; margin-bottom: 10px;">  </div> <div style="border: 1px solid black; padding: 5px;">  </div>			

Commune :	Ile d'Yeu	Mare n :	85113_7
Toponyme :	pointe du but	Thomas Mathieu	
Date :	7/8/2021		



Description :	Type de mare :	dépression temporaire
	Environnement :	boisement, NA
Végétation rivulaire : oui	% du pourtour :	100 %
	% ombrage :	100 %



La mare est à sec lors de la visite : oui

Profondeur d'eau (lors de la visite) : NA cm



Profondeur d'eau maximum : 0 à 20 cm

Turbidité de l'eau : NA

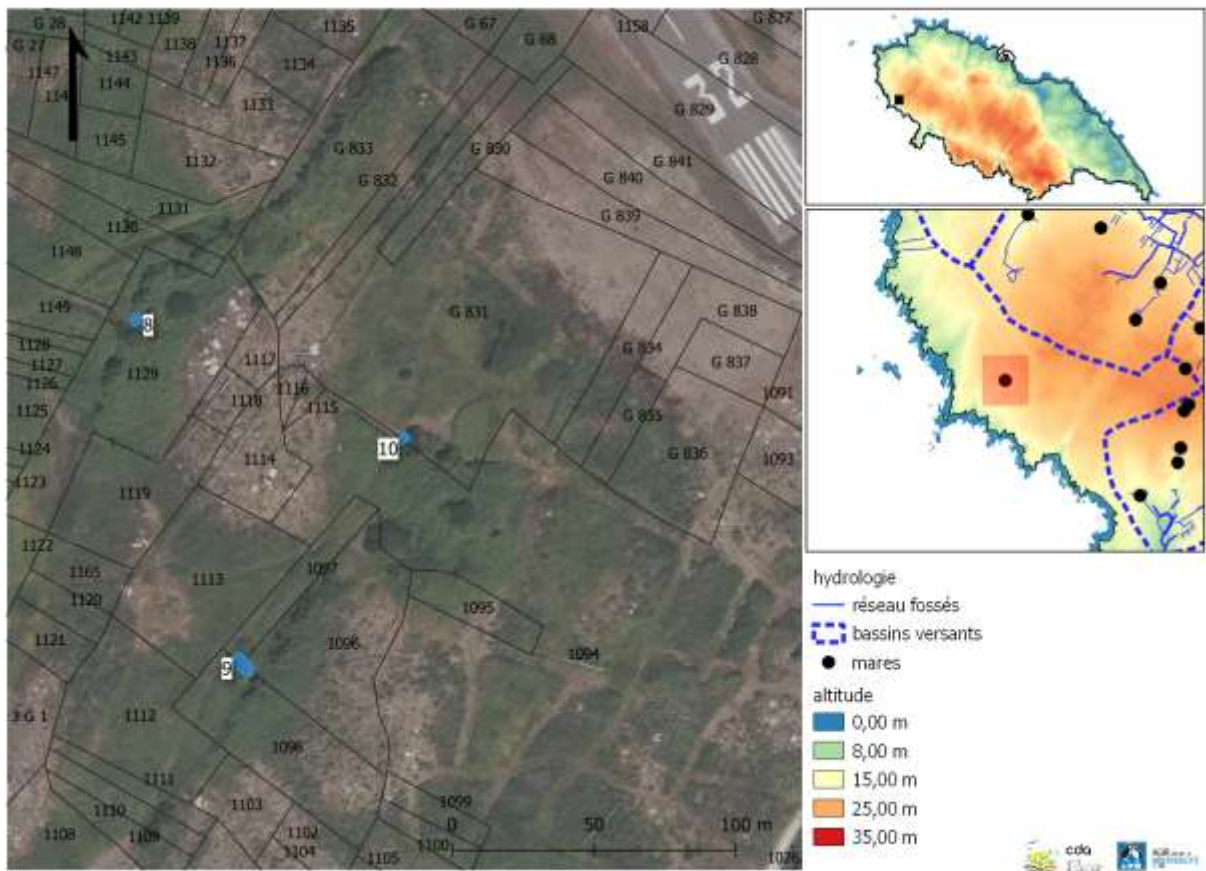
% de berges en pente douce : 75 % à 100 %

Type de fond (substrat) : naturelle

Bassin versant :	BV But		
Type d'alimentation :	pluies	Connexion au réseau de fossé :	non
Existence d'un exutoire :	NA	Type d'exutoire :	pas d'exutoire
Menaces observées :	atterrissement,		

Foncier :			
N° parcelle :	113 G 282	Nom :	0 DEPARTEMENT DE VENDEE
PLU :	Nr	Adresse :	RUE MARECHAL FOCH, 85021, LA ROCHE SUR YON CEDEX
Zonages réglementaires			
Natura 2000 :	FR5200654 Côtes rocheuses, dunes, landes et marais de l'île d'Yeu	ZNIEFF :	COTE SAUVAGE ET LANDES VOISINES DE LA POINTE DU BUT A LA POINTE DES VIEILLES
Loi Paysage :	Site classé	Intérêt écologique :	6
<div style="border: 1px solid black; padding: 5px; margin-bottom: 10px;">  </div> <div style="border: 1px solid black; padding: 5px;">  </div>			



Commune :	Ile d'Yeu	Mare n : 85113_10 Thomas Mathieu
Toponyme :	la pierre à monsieur	
Date :	7/8/2021	



Description :	Type de mare :	dépression temporaire
	Environnement :	lande, NA
Végétation rivulaire : oui	% du pourtour :	30 %
	% ombrage :	10 %

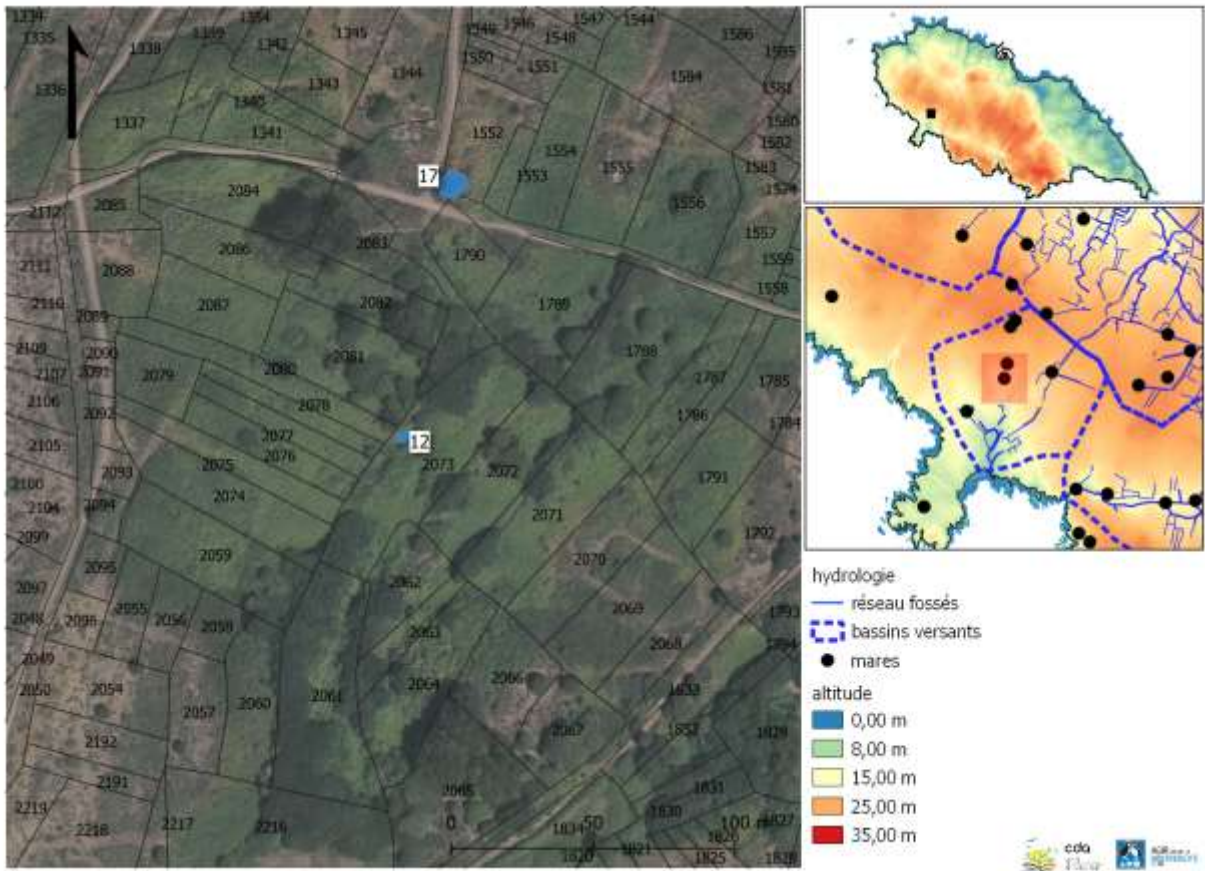
<p>Végétation semi-aquatique</p> <p>Jonc, laiches, iris Roseaux, massottes Hydrophytes flottants Lentilles d'eau Algues filamenteuses</p> <p>20 % + 0 % + 0 % + 0 % + 0 % +</p> <p>Eau libre = 100%</p> <p>80 %</p>	<p>La mare est à sec lors de la visite : oui</p> <p>Profondeur d'eau (lors de la visite) : NA cm</p> <p>Profondeur d'eau maximum : NA cm</p> <p>Turbidité de l'eau : NA</p> <p>% de berges en pente douce : 75 % à 100 %</p> <p>Type de fond (substrat) : naturelle</p>
--	---

Bassin versant :			
Type d'alimentation :	pluies	Connexion au réseau de fossé :	non
Existence d'un exutoire :	NA	Type d'exutoire :	pas d'exutoire
Menaces observées :	aucune visible,		

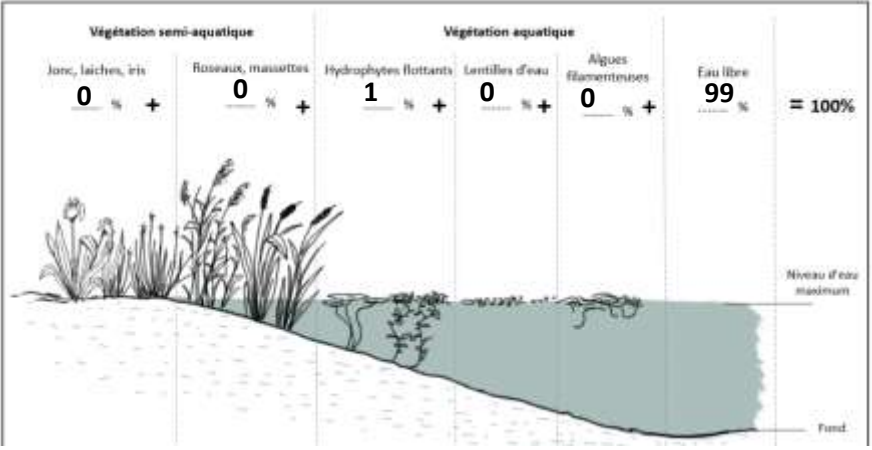
Foncier :			
N° parcelle :	113 G 831	Nom :	0 DEPARTEMENT DE VENDEE
PLU :	Nr	Adresse :	RUE MARECHAL FOCH, 85021, LA ROCHE SUR YON CEDEX
Zonages réglementaires			
Natura 2000 :	FR5200654 Côtes rocheuses, dunes, landes et marais de l'île d'Yeu	ZNIEFF :	COTE SAUVAGE ET LANDES VOISINES DE LA POINTE DU BUT A LA POINTE DES VIEILLES
Loi Paysage :	Site classé	Intérêt écologique :	11
<div style="border: 1px solid black; width: 100%; height: 100%; margin-bottom: 10px;">  </div> <div style="border: 1px solid black; width: 100%; height: 100%;">  </div>			

Commune : Ile d'Yeu
 Toponyme : plage des sables rouis
 Date : 6/20/2021

Mare n : 85113_12
 Jean-Paul Brice





Description :	Type de mare :	mare prairiale
	Environnement :	prairie, NA
Végétation rivulaire : oui	% du pourtour :	50 %
	% ombrage :	50 %



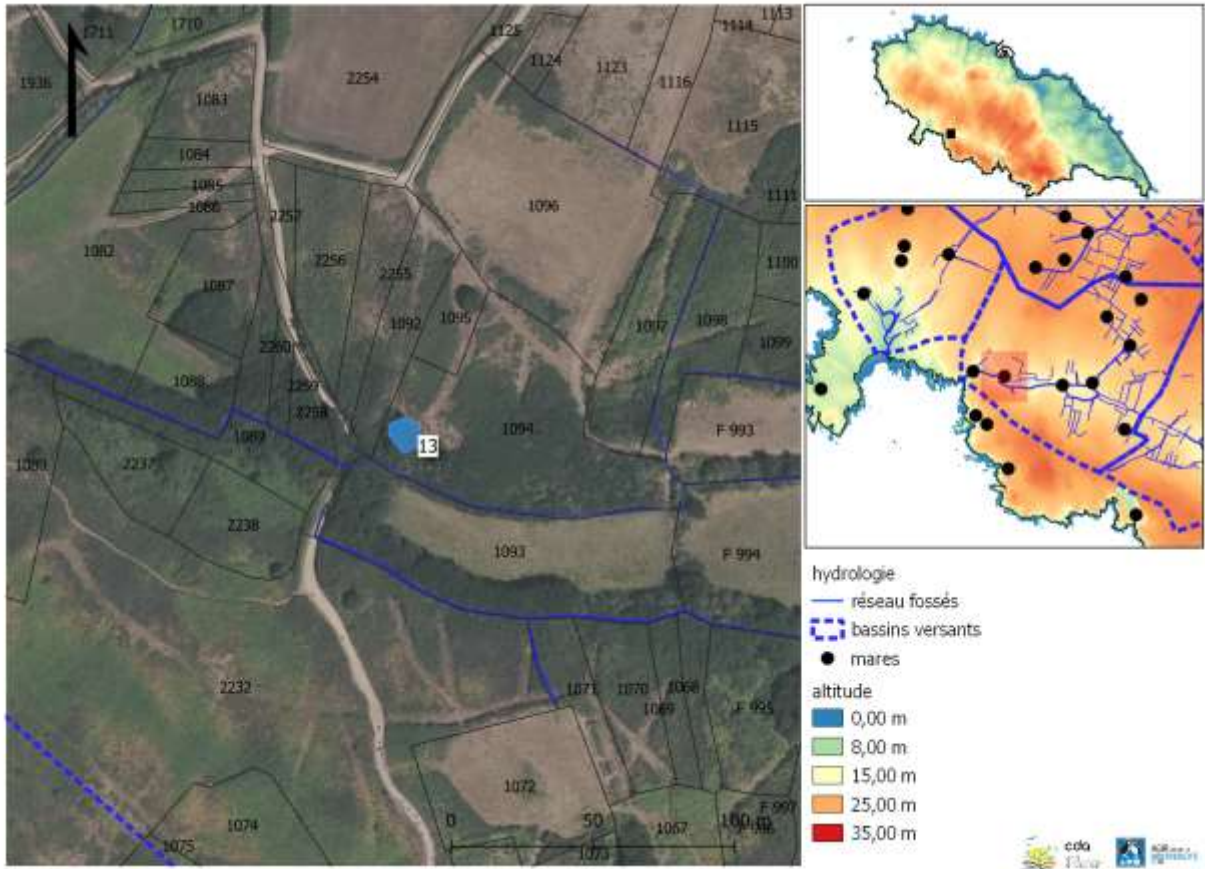
La mare est à sec lors de la visite : non
 Profondeur d'eau (lors de la visite) : 20 à 150 cm
 Profondeur d'eau maximum : +150 cm
 Turbidité de l'eau : limpide
 % de berges en pente douce : 0 % à 25 %
 Type de fond (substrat) : naturelle

Bassin versant :	BV Sabias		
Type d'alimentation :	pluies	Connexion au réseau de fossé :	aval
Existence d'un exutoire :	en eau	Type d'exutoire :	exutoire visible
Menaces observées :	embroussailllements,		

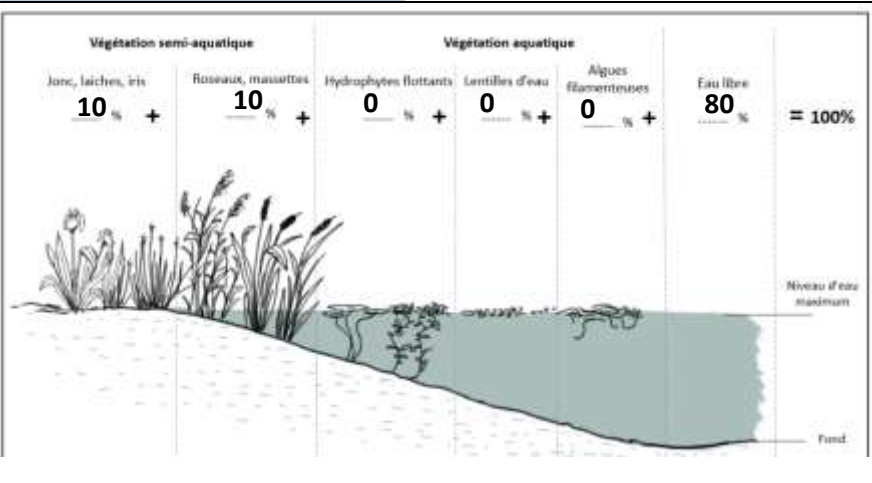
Foncier :			
N° parcelle :	113 F 2073	Nom :	0 DEPARTEMENT DE VENDEE
PLU :	Nr	Adresse :	RUE MARECHAL FOCH, 85021, LA ROCHE SUR YON CEDEX
Zonages réglementaires			
Natura 2000 :	FR5200654 Côtes rocheuses, dunes, landes et marais de l'île d'Yeu	ZNIEFF :	COTE SAUVAGE ET LANDES VOISINES DE LA POINTE DU BUT A LA POINTE DES VIEILLES
Loi Paysage :	Site classé	Intérêt écologique :	8
<div style="border: 1px solid black; width: 100%; height: 100%; margin-bottom: 10px;">  </div> <div style="border: 1px solid black; width: 100%; height: 100%;">  </div>			

Commune : Ile d'Yeu
 Toponyme : grotte du dail
 Date : 5/28/2021

Mare n : 85113_13
 Syvie Talman ; Georges Birault



Description :	Type de mare :	mare prairiale
	Environnement :	boisement, NA
Végétation rivulaire : oui	% du pourtour :	100 %
	% ombrage :	100 %

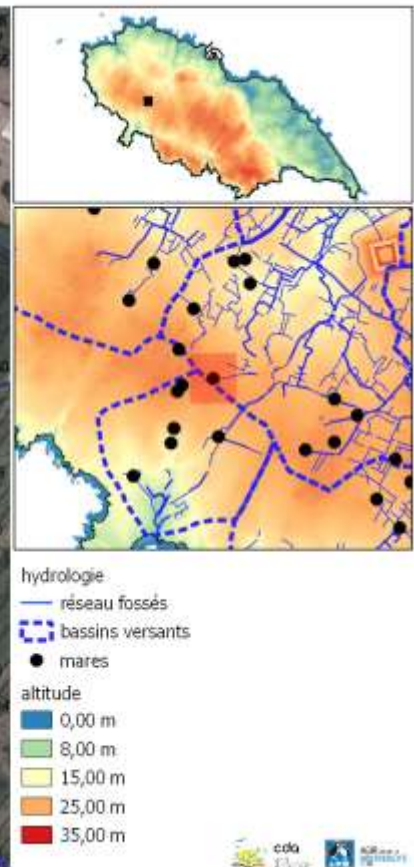


La mare est à sec lors de la visite : non
 Profondeur d'eau (lors de la visite) : 20 à 150 cm
 Profondeur d'eau maximum : 20 à 150 cm
 Turbidité de l'eau : limpide
 % de berges en pente douce : 0 % à 25 %
 Type de fond (substrat) : naturelle

Bassin versant :	BV Jars		
Type d'alimentation :	fossés	Connexion au réseau de fossé :	amont et aval
Existence d'un exutoire :	à sec	Type d'exutoire :	exutoire visible
Menaces observées :	embroussailllements, autres		

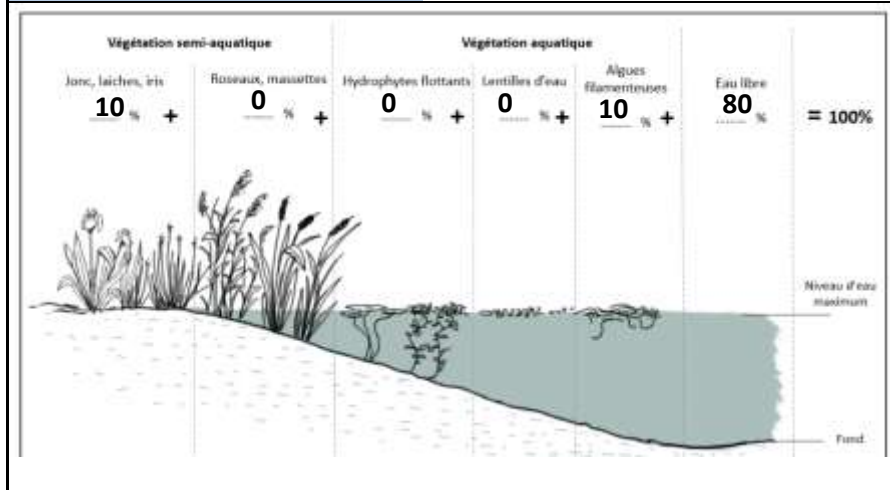
Foncier :			
N° parcelle :	113 F 1094	Nom :	0 COMMUNE DE L'ILE D'YEU
PLU :	Nr	Adresse :	QUAI DE LA MAIRIE, 85350, ILE-D'YEU (L')
Zonages réglementaires			
Natura 2000 :	FR5200654 Côtes rocheuses, dunes, landes et marais de l'île d'Yeu	ZNIEFF :	ILE D'YEU
Loi Paysage :	Site classé	Intérêt écologique :	5
<div style="border: 1px solid black; width: 100%; height: 100%; position: relative;"> <div style="position: absolute; top: 5px; left: 5px; width: 20px; height: 20px; border: 1px solid black; text-align: center; line-height: 20px;">x</div> </div>			
<div style="border: 1px solid black; width: 100%; height: 100%; position: relative;"> <div style="position: absolute; top: 5px; left: 5px; width: 20px; height: 20px; border: 1px solid black; text-align: center; line-height: 20px;">x</div> </div>			

Commune :	Ile d'Yeu	Mare n : 85113_14	
Toponyme :	ker chauvineau	Jean-Paul Brice	
Date :	5/2/2021		



carte : LPD 85, IV, 12/2021, auteur : Mairie de l'île d'Yeu, DCE, CEA

Description :	Type de mare :	mare prairiale
	Environnement :	prairie, boisement
Végétation rivulaire : oui	% du pourtour :	10 %
	% ombrage :	35 %



La mare est à sec lors de la visite : non

Profondeur d'eau (lors de la visite) : 20 à 150 cm

Profondeur d'eau maximum : 20 à 150 cm



Turbidité de l'eau : limpide

% de berges en pente douce : 25 % à 50 %

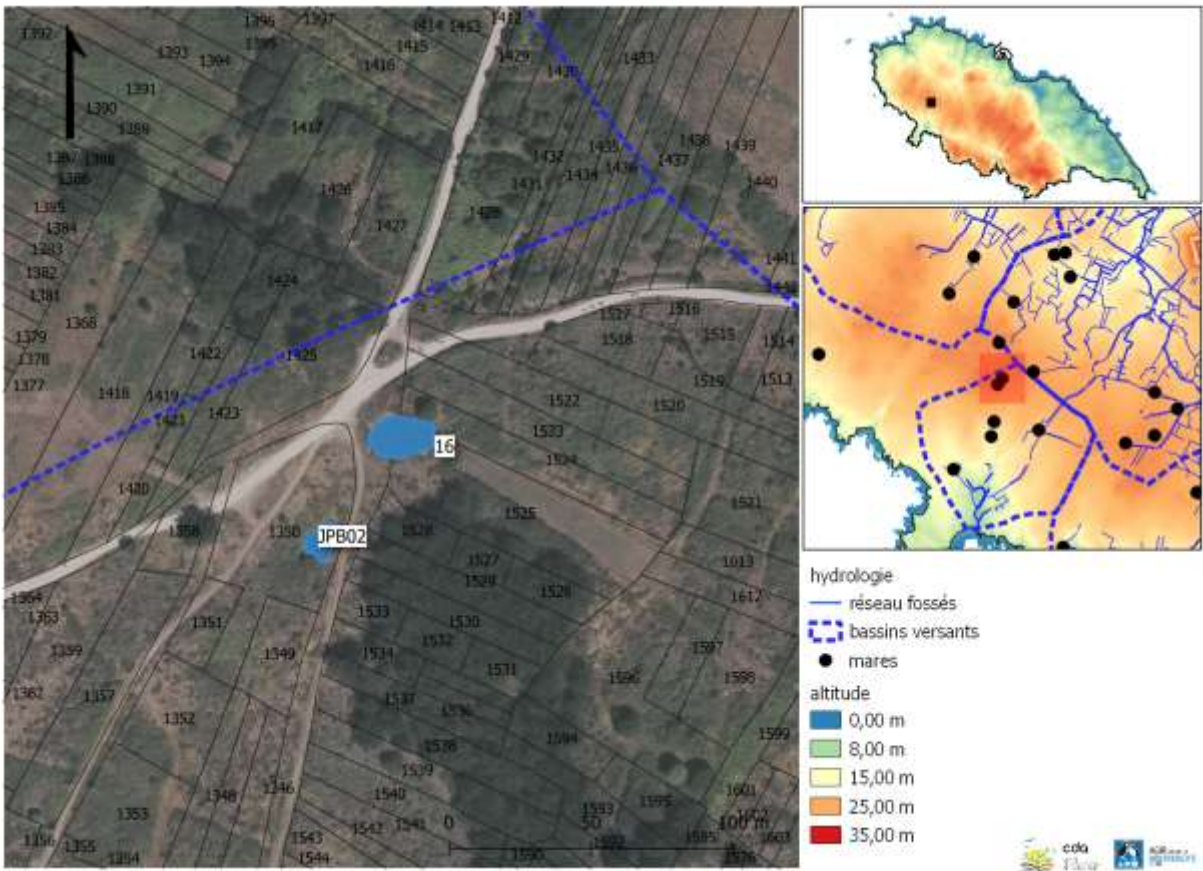
Type de fond (substrat) : naturelle

Bassin versant :	BV Cours du Moulin		
Type d'alimentation :	fossés	Connexion au réseau de fossé :	amont
Existence d'un exutoire :	NA	Type d'exutoire :	pas d'exutoire
Menaces observées :	embroussaillments,		

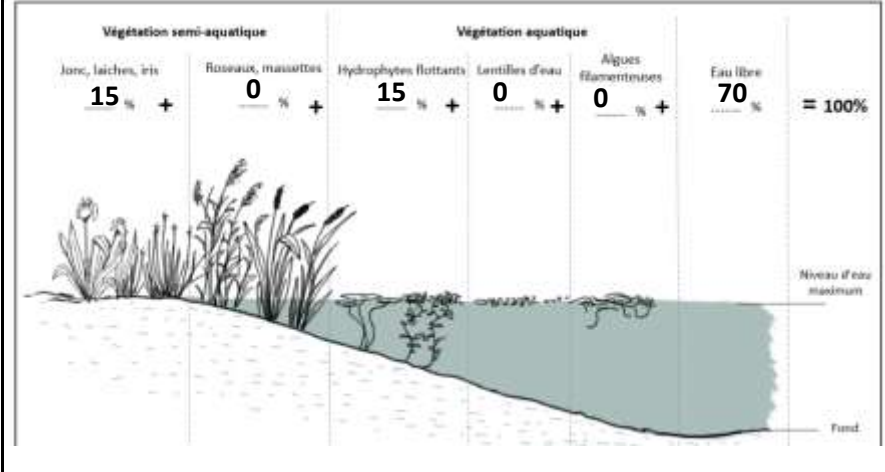


Foncier :			
N° parcelle :	113 F 1509	Nom :	0 DEPARTEMENT DE VENDEE
PLU :	Nr	Adresse :	RUE MARECHAL FOCH, 85021, LA ROCHE SUR YON CEDEX
Zonages réglementaires			
Natura 2000 :	FR5200654 Côtes rocheuses, dunes, landes et marais de l'île d'Yeu	ZNIEFF :	COTE SAUVAGE ET LANDES VOISINES DE LA POINTE DU BUT A LA POINTE DES VIEILLES
Loi Paysage :	Site classé	Intérêt écologique :	10
			
			

Commune :	Ile d'Yeu	Mare n : 85113_16	
Toponyme :	ker chauvineau	Jean-Paul Brice	
Date :	5/2/2021		



Description :	Type de mare :	mare de carrière
	Environnement :	lande, NA
Végétation rivulaire : non	% du pourtour :	NA %
	% ombrage :	NA %



La mare est à sec lors de la visite : non

Profondeur d'eau (lors de la visite) : 20 à 150 cm



Profondeur d'eau maximum : 20 à 150 cm

Turbidité de l'eau : limpide

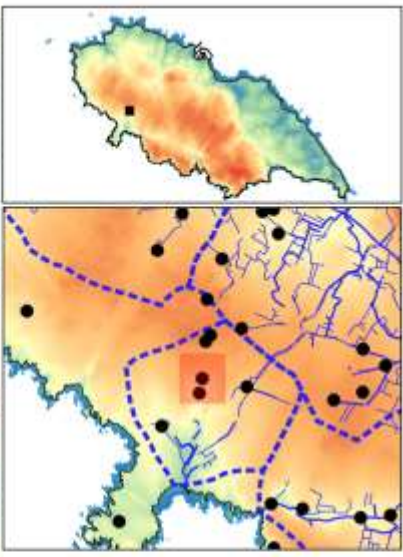
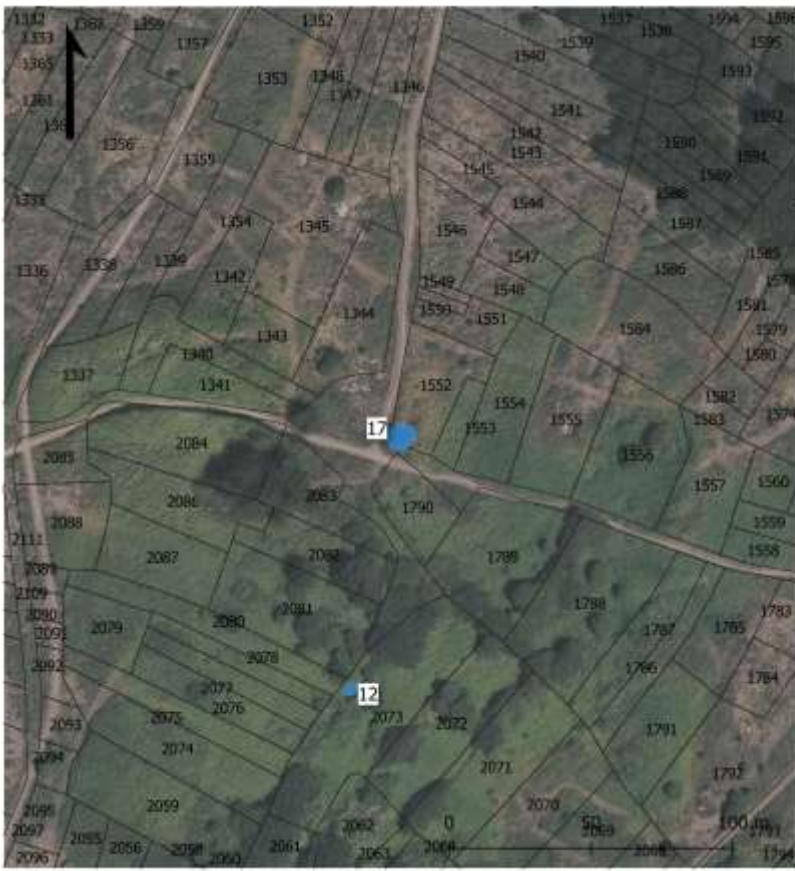
% de berges en pente douce : 0 % à 25 %

Type de fond (substrat) : naturelle

Bassin versant :	BV Sabias		
Type d'alimentation :	pluies	Connexion au réseau de fossé :	NA
Existence d'un exutoire :	NA	Type d'exutoire :	pas d'exutoire
Menaces observées :	aucune visible,		

Foncier :			
N° parcelle :	113 F 1525	Nom :	0 DEPARTEMENT DE VENDEE
PLU :	Nr	Adresse :	RUE MARECHAL FOCH, 85021, LA ROCHE SUR YON CEDEX
Zonages réglementaires			
Natura 2000 :	FR5200654 Côtes rocheuses, dunes, landes et marais de l'île d'Yeu	ZNIEFF :	COTE SAUVAGE ET LANDES VOISINES DE LA POINTE DU BUT A LA POINTE DES VIEILLES
Loi Paysage :	Site classé	Intérêt écologique :	8
			
			

Commune :	Ile d'Yeu	Mare n : 85113_17 Anne Laure Lictevout
Toponyme :	plage des sables rouis	
Date :	5/11/2021	

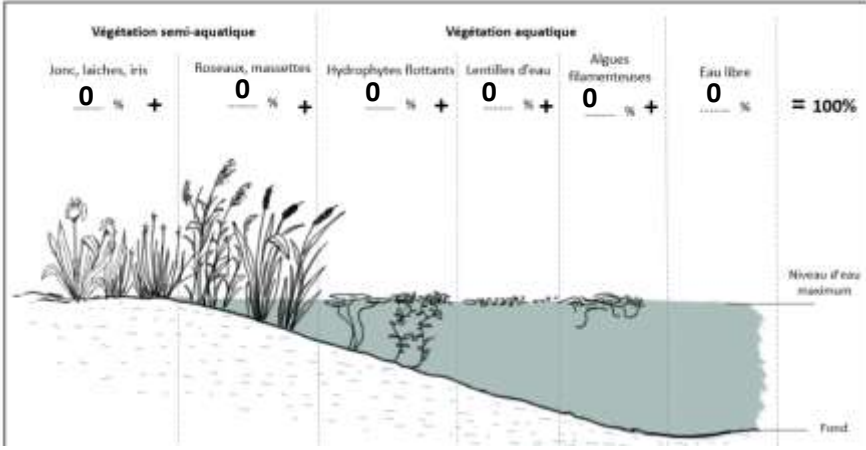


hydrologie
 — réseau fossés
 - - - bassins versants
 ● mares

altitude
 0,00 m
 8,00 m
 15,00 m
 25,00 m
 35,00 m



Description :	Type de mare :	mare de carrière
	Environnement :	lande, friche
Végétation rivulaire : oui	% du pourtour :	5 %
	% ombrage :	2 %



La mare est à sec lors de la visite : oui

Profondeur d'eau (lors de la visite) : 0 à 20 cm



Profondeur d'eau maximum : +150 cm

Turbidité de l'eau : NA

% de berges en pente douce : 0 %

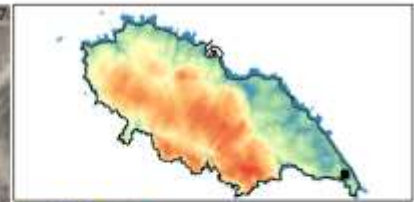
Type de fond (substrat) : naturelle

Bassin versant :	BV Sabias		
Type d'alimentation :	pluies	Connexion au réseau de fossé :	non
Existence d'un exutoire :	NA	Type d'exutoire :	pas d'exutoire
Menaces observées :	embroussaillments, pollution		

Foncier :			
N° parcelle :	113 F 1552	Nom :	0 DEPARTEMENT DE VENDEE
PLU :	Nr	Adresse :	RUE MARECHAL FOCH, 85021, LA ROCHE SUR YON CEDEX
Zonages réglementaires			
Natura 2000 :	FR5200654 Côtes rocheuses, dunes, landes et marais de l'île d'Yeu	ZNIEFF :	COTE SAUVAGE ET LANDES VOISINES DE LA POINTE DU BUT A LA POINTE DES VIEILLES
Loi Paysage :	Site classé	Intérêt écologique :	3
			
			

Commune :	Ile d'Yeu	Mare n : 85113_18
Toponyme :	plage de la grande conche	
Date :	5/13/2021	

Elsa Cariou ; Sandrine Desmarest

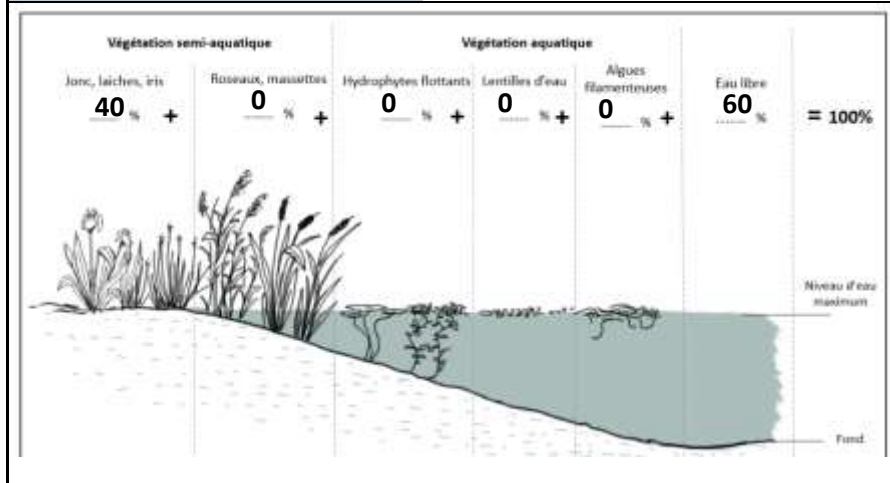


- hydrologie
- réseau fossés
 - ▭ bassins versants
 - mares
- altitude
- 0,00 m
 - 8,00 m
 - 15,00 m
 - 25,00 m
 - 35,00 m



carte : JPO 85, IV, 11/2021 - source : Mairie de l'île d'Yeu, IGN, CDDP

Description :	Type de mare :	mare dunaire
	Environnement :	boisement, NA
Végétation rivulaire : oui	% du pourtour :	100 %
	% ombrage :	100 %



La mare est à sec lors de la visite : non

Profondeur d'eau (lors de la visite) : 20 à 150 cm



Profondeur d'eau maximum : 20 à 150 cm

Turbidité de l'eau : limpide

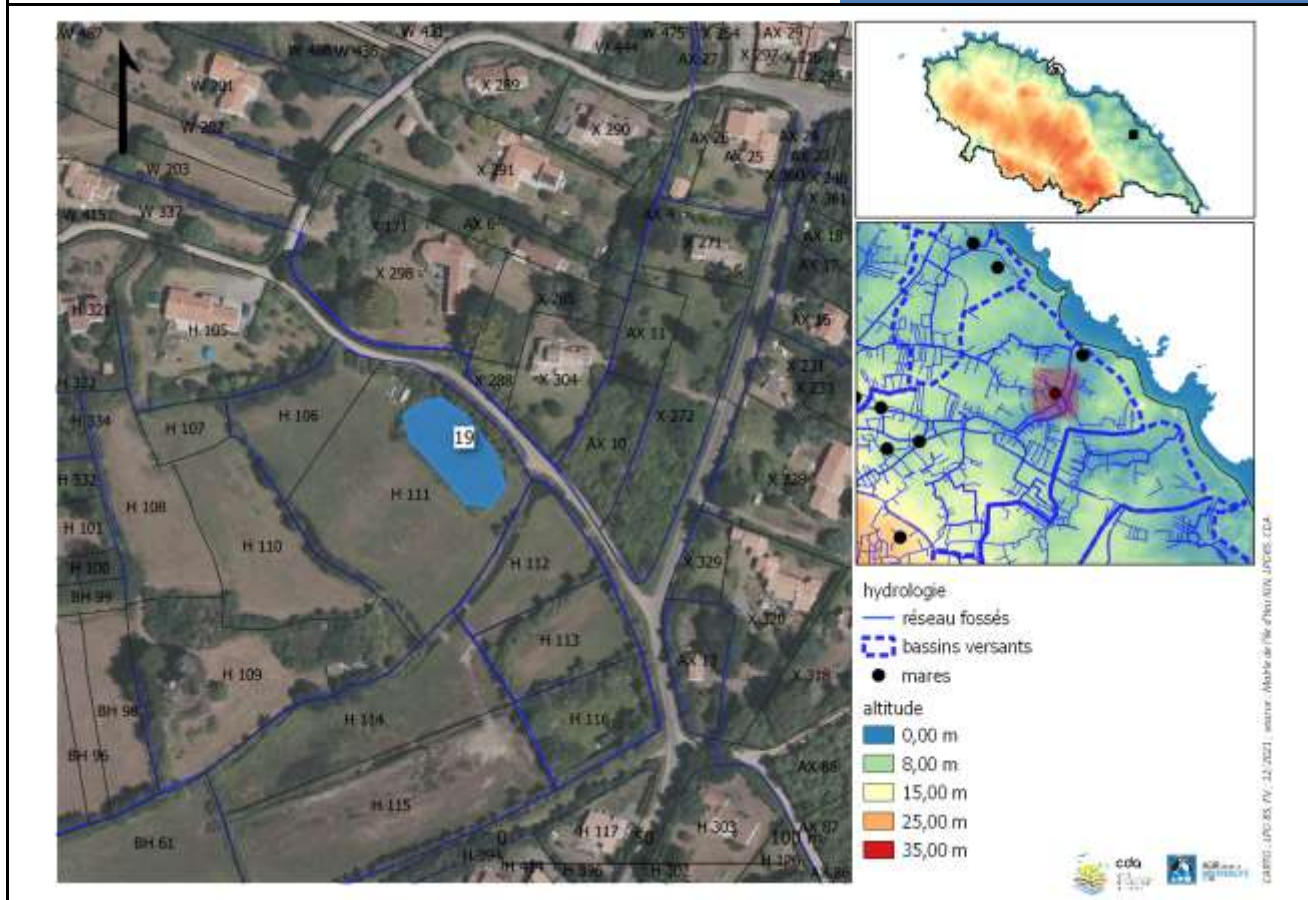
% de berges en pente douce : 75 % à 100 %

Type de fond (substrat) : sable


Bassin versant :			
Type d'alimentation :	NA	Connexion au réseau de fossé :	NA
Existence d'un exutoire :	NA	Type d'exutoire :	
Menaces observées :	embroussailllements, atterrissement		

Foncier :			
N° parcelle :	113 AZ 348	Nom :	0 COMMUNE DE L'ILE D'YEU
PLU :	Nr	Adresse :	QUAI DE LA MAIRIE, 85350, ILE-D'YEU (L')
Zonages réglementaires			
Natura 2000 :	FR5200654 Côtes rocheuses, dunes, landes et marais de l'île d'Yeu	ZNIEFF :	DUNES ET MARAIS DE LA POINTE DU PORTEAU A LA POINTE DES CORBEAUX
Loi Paysage :	Site classé	Intérêt écologique :	7
			
			

Commune :	Ile d'Yeu	Mare n : 85113_19
Toponyme :	marais salé	
Date :	4/25/2021	



Description :	Type de mare :	mare prairiale
	Environnement :	prairie humide, prairie
Végétation rivulaire : oui	% du pourtour :	10 %
	% ombrage :	3 %



La mare est à sec lors de la visite : non

Profondeur d'eau (lors de la visite) : 20 à 150 cm



Profondeur d'eau maximum : 20 à 150 cm

Turbidité de l'eau : limpide

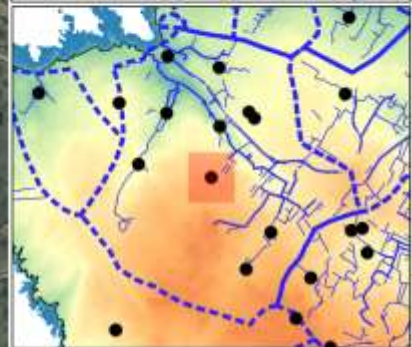
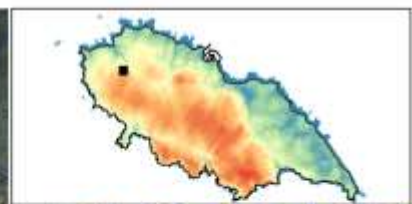
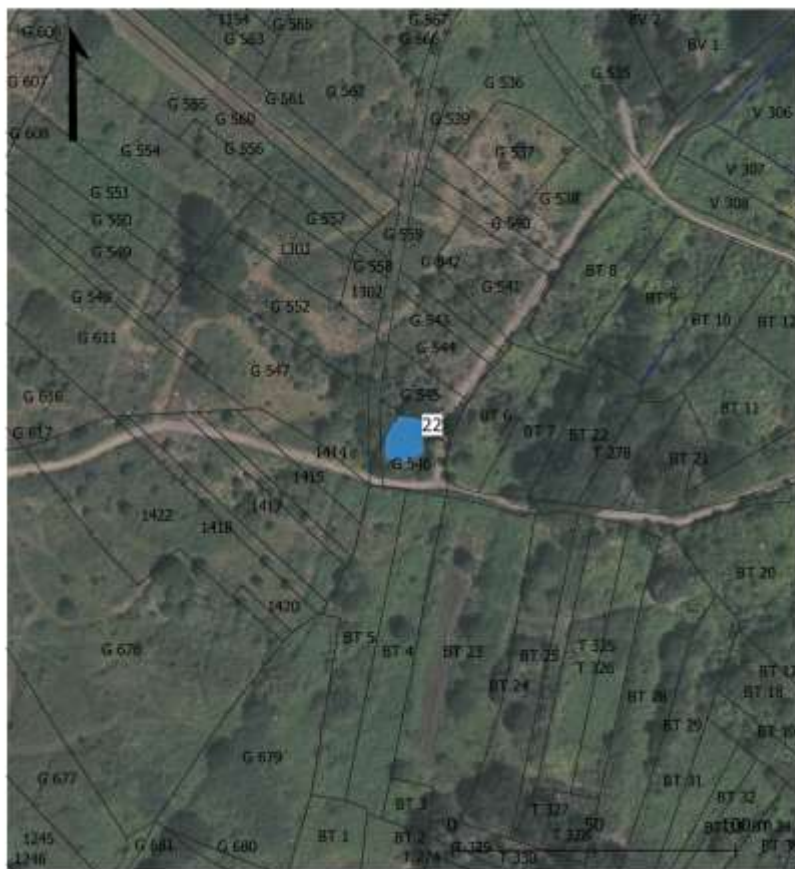
% de berges en pente douce : 0 %

Type de fond (substrat) : naturelle

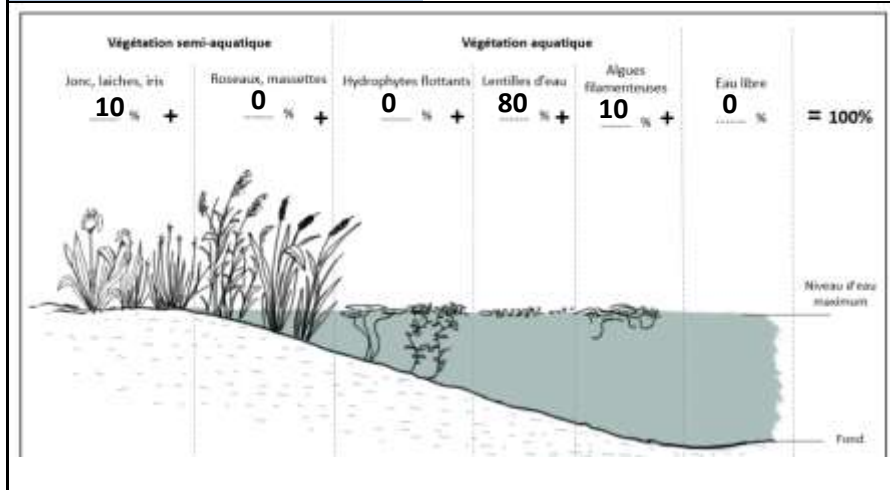
Bassin versant :	BV Marais salé		
Type d'alimentation :	fossés	Connexion au réseau de fossé :	non
Existence d'un exutoire :	NA	Type d'exutoire :	inconnue
Menaces observées :	aucune visible,		

Foncier :			
N° parcelle :	113 BH 111	Nom :	Monsieur VOISIN
PLU :	Nr	Adresse :	RUE GEORGES CLEMENCEAU, 85350, ILE-D'YEU (L')
Zonages réglementaires			
Natura 2000 :	FR5200654 Côtes rocheuses, dunes, landes et marais de l'île d'Yeu	ZNIEFF :	DUNES ET MARAIS DE LA POINTE DU PORTEAU A LA POINTE DES CORBEAUX
Loi Paysage :	Site inscrit	Intérêt écologique :	12
<div style="border: 1px solid black; width: 100%; height: 100%; margin-bottom: 10px;">  </div> <div style="border: 1px solid black; width: 100%; height: 100%;">  </div>			

Commune :	Ile d'Yeu	Mare n : 85113_22	
Toponyme :	ker gigou	Thomas Mathieu	
Date :	7/8/2021		



Description :	Type de mare :	mare prairiale
	Environnement :	boisement, NA
Végétation rivulaire : oui	% du pourtour :	90 %
	% ombrage :	70 %



La mare est à sec lors de la visite : non

Profondeur d'eau (lors de la visite) : 20 à 150 cm



Profondeur d'eau maximum : 20 à 150 cm

Turbidité de l'eau : limpide

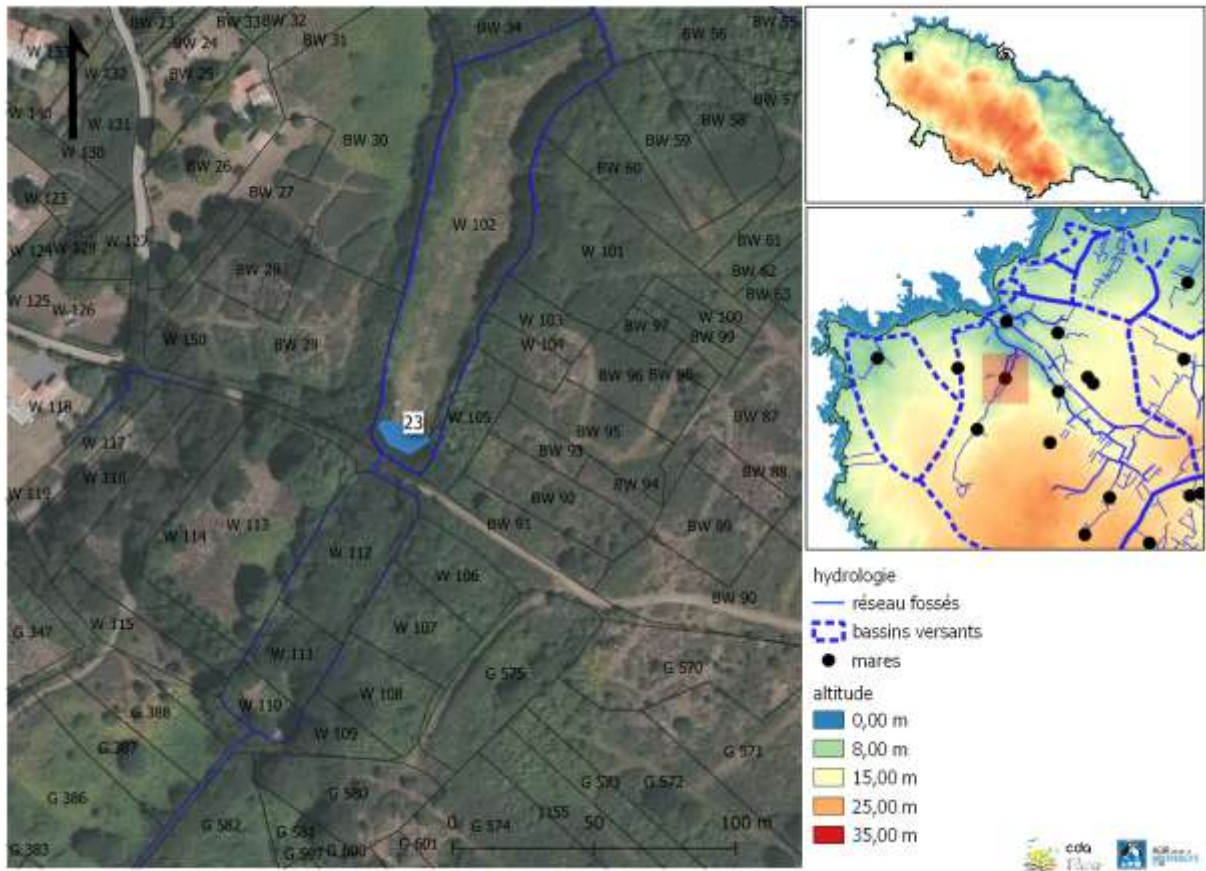
% de berges en pente douce : 50 % à 75 %

Type de fond (substrat) : naturelle

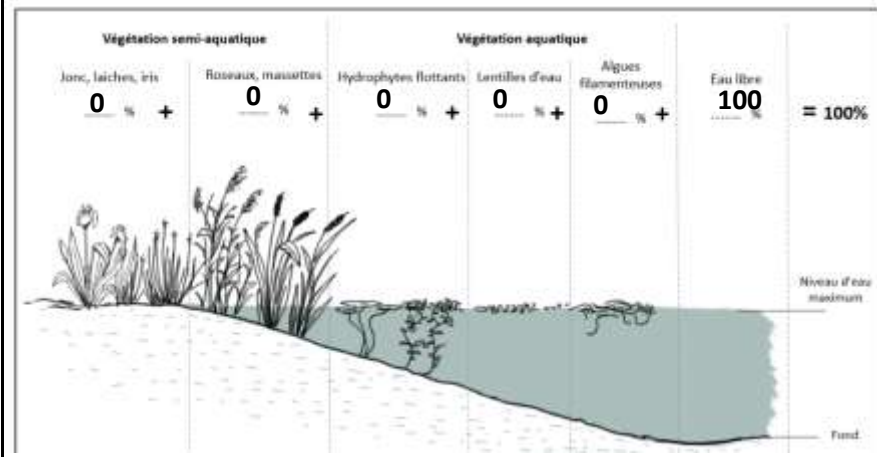
Bassin versant :	BV Broches		
Type d'alimentation :	pluies	Connexion au réseau de fossé :	non
Existence d'un exutoire :	NA	Type d'exutoire :	pas d'exutoire
Menaces observées :	atterrissement,		

Foncier :			
N° parcelle :	113 G 546	Nom :	Madame VIOLET
PLU :	Ar	Adresse :	AV MAURICE MAUNOURY, 28600, LUISANT
Zonages réglementaires			
Natura 2000 :	FR5200654 Côtes rocheuses, dunes, landes et marais de l'île d'Yeu	ZNIEFF :	ILE D'YEU
Loi Paysage :	Site inscrit	Intérêt écologique :	7
<div style="border: 1px solid black; padding: 5px; margin-bottom: 10px;">  </div>			
<div style="border: 1px solid black; padding: 5px;">  </div>			

Commune :	Ile d'Yeu	Mare n : 85113_23
Toponyme :	le caillou blanc	
Date :	7/8/2021	



Description :	Type de mare :	dépression temporaire
	Environnement :	prairie, boisement
Végétation rivulaire : oui	% du pourtour :	100 %
	% ombrage :	100 %



La mare est à sec lors de la visite : oui

Profondeur d'eau (lors de la visite) : NA cm

Profondeur d'eau maximum : NA cm



Turbidité de l'eau : NA

% de berges en pente douce : 0 % à 25 %

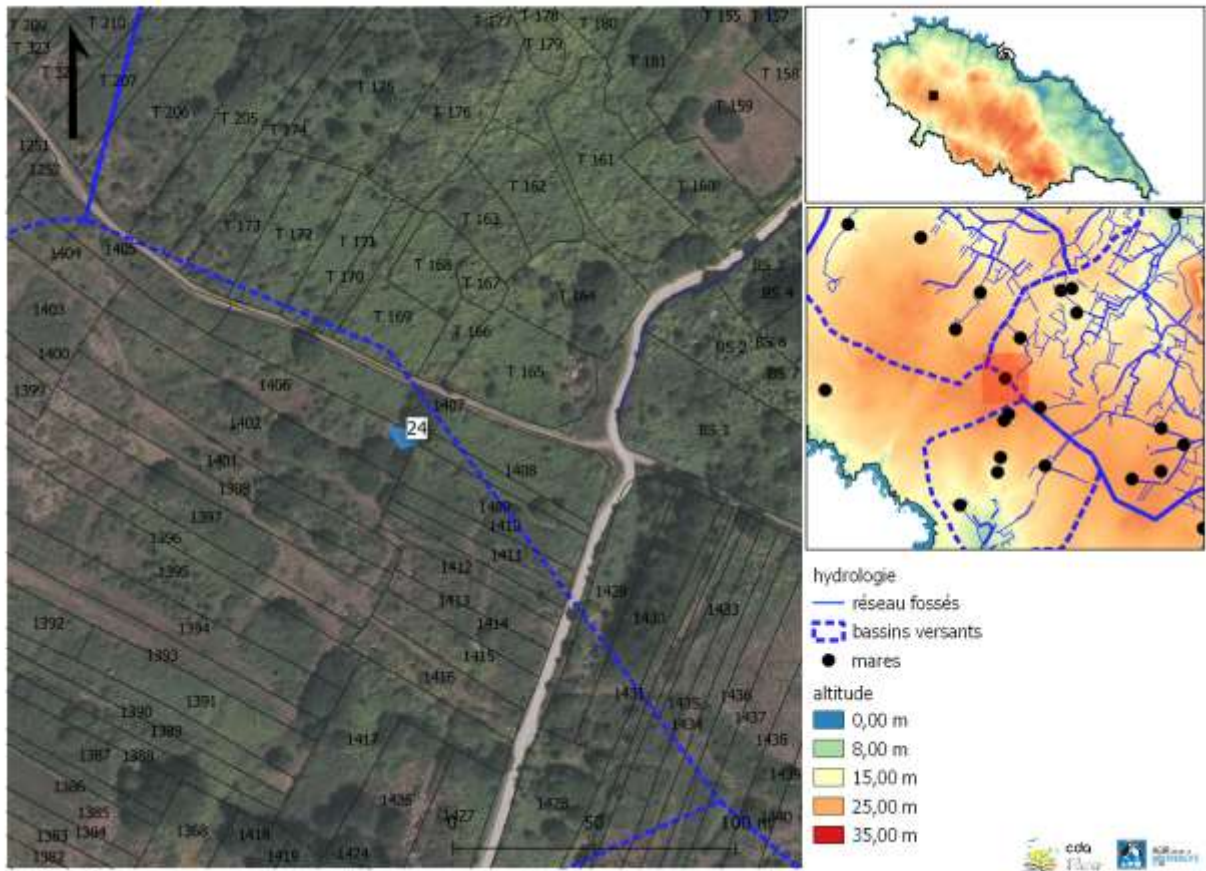
Type de fond (substrat) : naturelle

Bassin versant :	BV Broches		
Type d'alimentation :	fossés	Connexion au réseau de fossé :	amont et aval
Existence d'un exutoire :	NA	Type d'exutoire :	pas d'exutoire
Menaces observées :	atterrissement,		



Foncier :			
N° parcelle :	113 BW 102	Nom :	Monsieur DUPONT
PLU :	Ar	Adresse :	RUE DE LA SAULZAIE, 85350, ILE-D'YEU (L')
Zonages réglementaires			
Natura 2000 :	FR5200654 Côtes rocheuses, dunes, landes et marais de l'île d'Yeu	ZNIEFF :	LITTORAL ET ZONES VOISINES DES ROSES A LA POINTE DU BUT
Loi Paysage :	Site inscrit	Intérêt écologique :	3
<div style="border: 1px solid black; width: 100%; height: 100%; margin-bottom: 10px;">  </div> <div style="border: 1px solid black; width: 100%; height: 100%;">  </div>			

Commune :	Ile d'Yeu	Mare n : 85113_24
Toponyme :	ker chauvineau	
Date :	5/2/2021	





Description :	Type de mare :	dépression temporaire
	Environnement :	friche, NA
Végétation rivulaire : oui	% du pourtour :	75 %
	% ombrage :	80 %

<table border="1"> <tr> <th colspan="2">Végétation semi-aquatique</th> <th colspan="3">Végétation équatique</th> <th rowspan="2">Eau libre</th> <th rowspan="2">= 100%</th> </tr> <tr> <td>Jonc, laiches, iris</td> <td>Rosaux, massottes</td> <td>Hydrophytes flottants</td> <td>Lentilles d'eau</td> <td>Algues filamenteuses</td> </tr> <tr> <td>10 % +</td> <td>0 % +</td> <td>0 % +</td> <td>0 % +</td> <td>0 % +</td> <td>90 %</td> <td></td> </tr> </table>	Végétation semi-aquatique		Végétation équatique			Eau libre	= 100%	Jonc, laiches, iris	Rosaux, massottes	Hydrophytes flottants	Lentilles d'eau	Algues filamenteuses	10 % +	0 % +	0 % +	0 % +	0 % +	90 %		<p>La mare est à sec lors de la visite : oui</p> <p>Profondeur d'eau (lors de la visite) : 0 à 20 cm</p> <p>Profondeur d'eau maximum : 0 à 20 cm</p> <p>Turbidité de l'eau : NA</p> <p>% de berges en pente douce : 75 % à 100 %</p> <p>Type de fond (substrat) : naturelle</p>
Végétation semi-aquatique		Végétation équatique			Eau libre			= 100%												
Jonc, laiches, iris	Rosaux, massottes	Hydrophytes flottants	Lentilles d'eau	Algues filamenteuses																
10 % +	0 % +	0 % +	0 % +	0 % +	90 %															

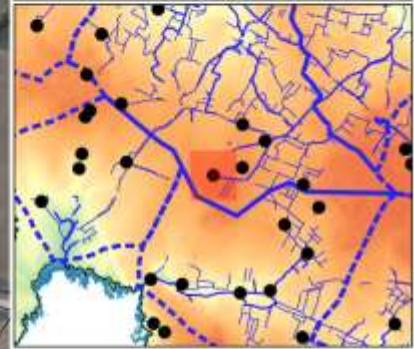
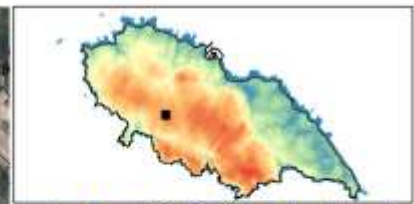
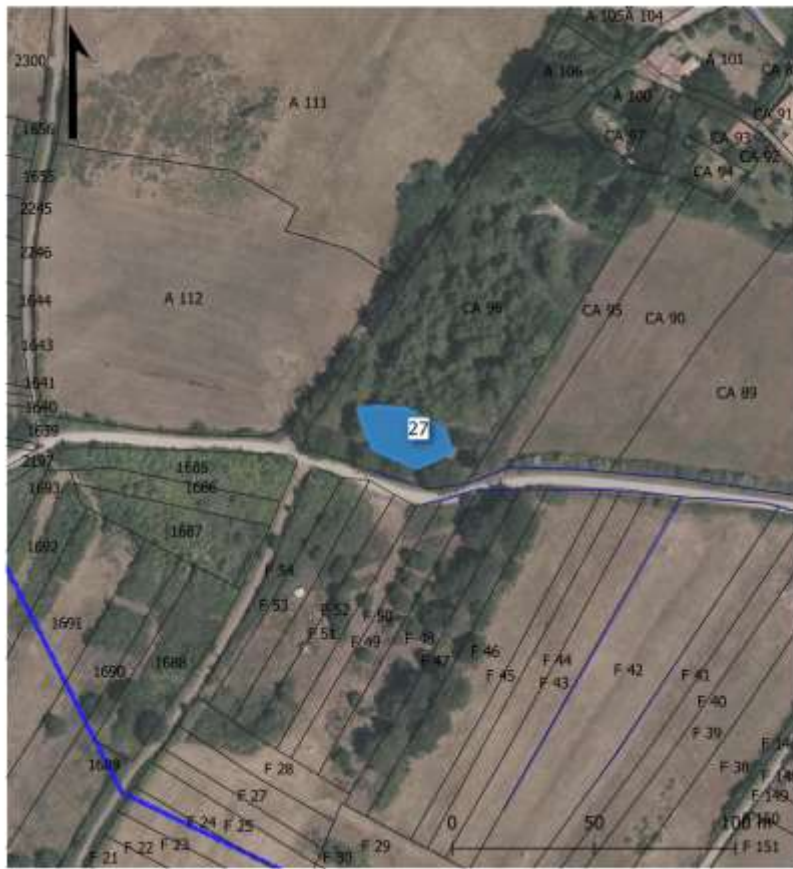
Bassin versant :			
Type d'alimentation :	fossés	Connexion au réseau de fossé :	aval
Existence d'un exutoire :	NA	Type d'exutoire :	inconnue
Menaces observées :	atterrissement,		



Foncier :			
N° parcelle :	113 F 1406	Nom :	0 DEPARTEMENT DE VENDEE
PLU :	Nr	Adresse :	RUE MARECHAL FOCH, 85021, LA ROCHE SUR YON CEDEX
Zonages réglementaires			
Natura 2000 :	FR5200654 Côtes rocheuses, dunes, landes et marais de l'île d'Yeu	ZNIEFF :	COTE SAUVAGE ET LANDES VOISINES DE LA POINTE DU BUT A LA POINTE DES VIEILLES
Loi Paysage :	Site classé	Intérêt écologique :	8
<div style="border: 1px solid black; width: 100%; height: 100%; margin-bottom: 10px;">  </div> <div style="border: 1px solid black; width: 100%; height: 100%;">  </div>			

Commune : Ile d'Yeu
 Toponyme : la bergerie
 Date : 5/21/2021

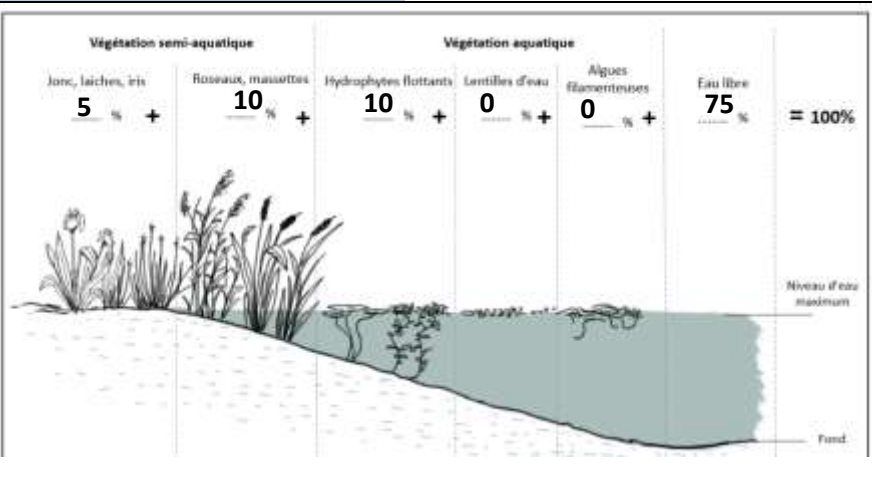
Mare n : 85113_27
 Syvie Talman ; Georges Birault



hydrologie
 — réseau fossés
 - - - bassins versants
 ● mares
 altitude
 0,00 m
 8,00 m
 15,00 m
 25,00 m
 35,00 m





Description :	Type de mare :	mare de carrière
	Environnement :	boisement, friche
Végétation rivulaire : oui	% du pourtour :	30 %
	% ombrage :	40 %



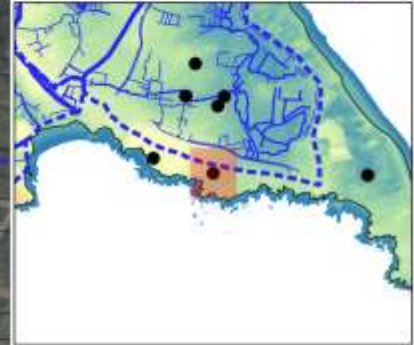
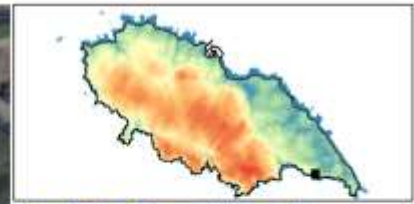
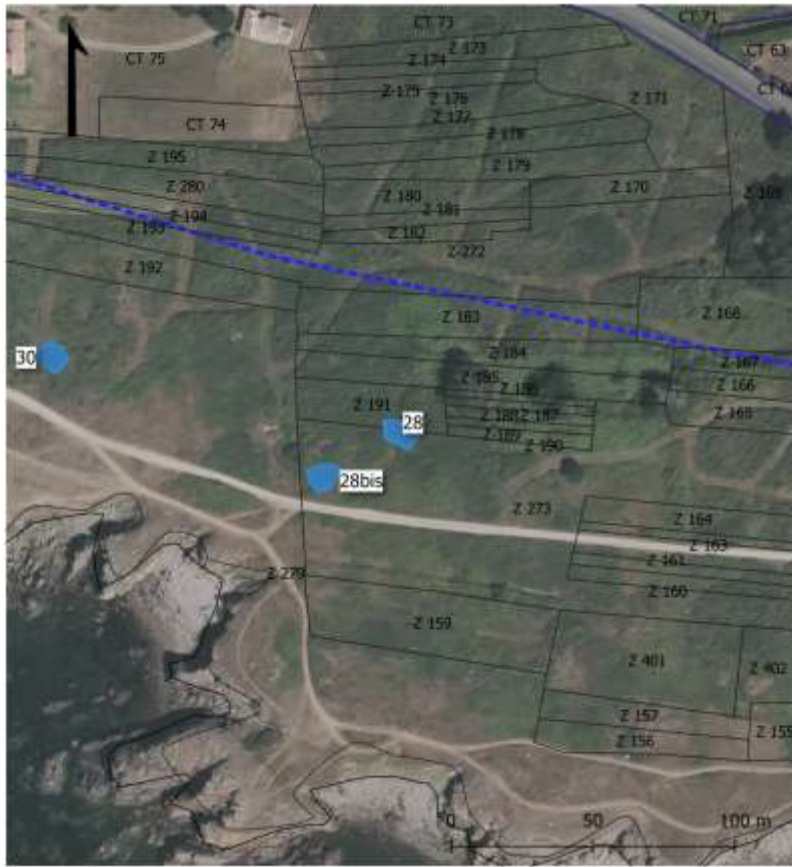
La mare est à sec lors de la visite : non
 Profondeur d'eau (lors de la visite) : +150 cm
 Profondeur d'eau maximum : +150 cm
 Turbidité de l'eau : limpide
 % de berges en pente douce : 0 % à 25 %
 Type de fond (substrat) : naturelle

Bassin versant :	BV Cours du Moulin		
Type d'alimentation :	inconnue	Connexion au réseau de fossé :	non
Existence d'un exutoire :	NA	Type d'exutoire :	inconnue
Menaces observées :	aucune visible, aucune visible		

Foncier :			
N° parcelle :	113 CA 96	Nom :	Madame GUEDJ
PLU :	Nr	Adresse :	RUE DE LA COLONIE, 75013, PARIS
Zonages réglementaires			
Natura 2000 :	FR5200654 Côtes rocheuses, dunes, landes et marais de l'île d'Yeu	ZNIEFF :	ILE D'YEU
Loi Paysage :	Site classé	Intérêt écologique :	12
			
			

Commune : Ile d'Yeu
 Toponyme : la croix
 Date : 6/9/2021

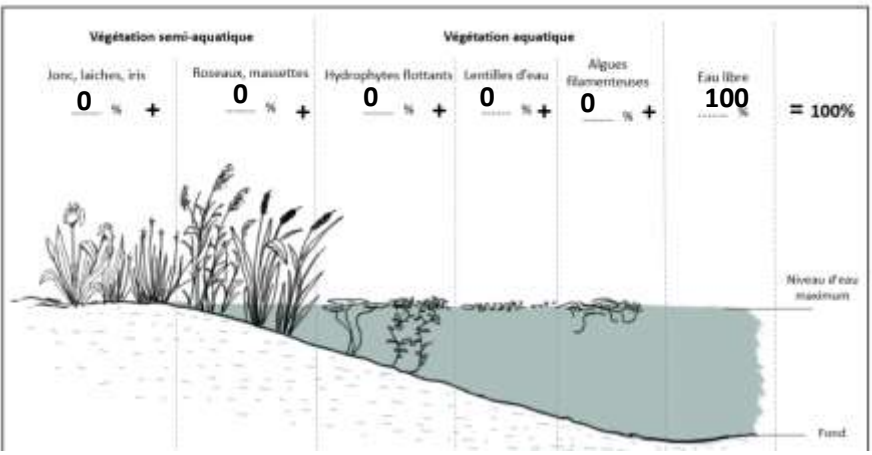
Mare n : 85113_28
 Elsa Cariou



hydrologie
 — réseau fossés
 - - - bassins versants
 ● mares
 altitude
 0,00 m
 8,00 m
 15,00 m
 25,00 m
 35,00 m


carte : LPD 05, IV, 12/2021 - source : Mairie d'Ile d'Yeu, IGN, CC-BY
 cda
 Mairie d'Ile d'Yeu

Description :	Type de mare :	dépression temporaire
	Environnement :	lande, NA
Végétation rivulaire : oui	% du pourtour :	70 %
	% ombrage :	0 %

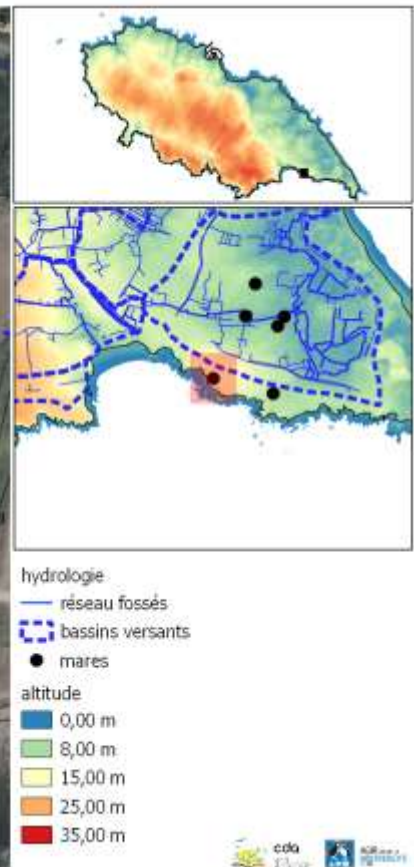
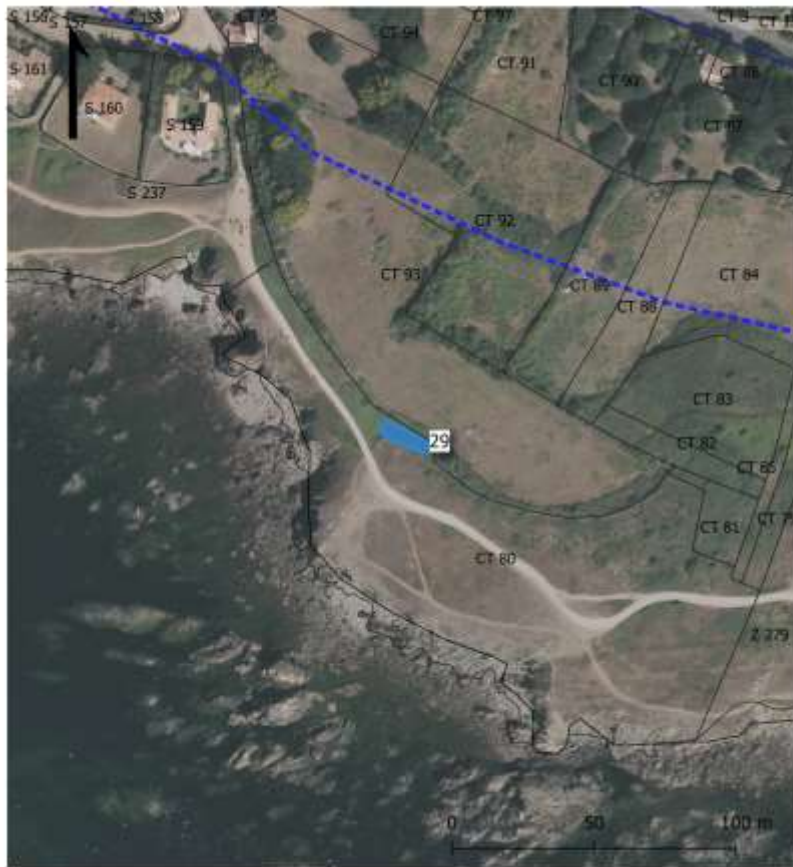


La mare est à sec lors de la visite : non
 Profondeur d'eau (lors de la visite) : 20 à 150 cm
 Profondeur d'eau maximum : 20 à 150 cm
 Turbidité de l'eau : opaque
 % de berges en pente douce : 75 % à 100 %
 Type de fond (substrat) : naturelle

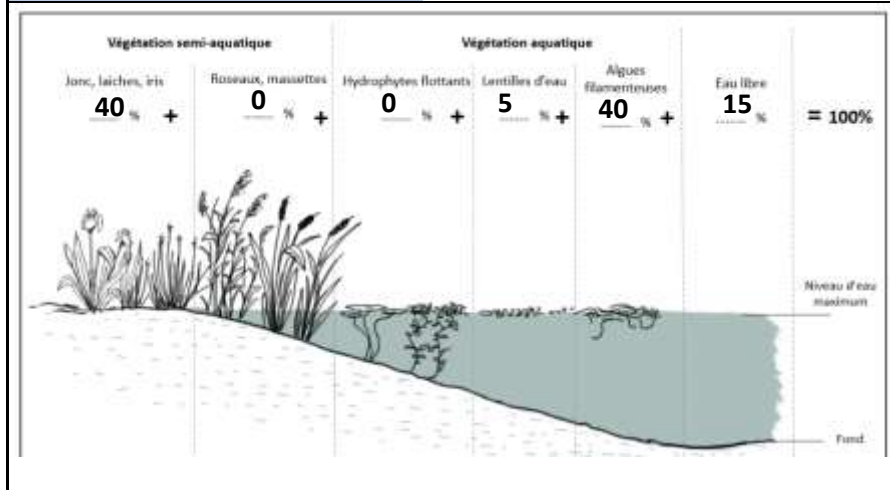
Bassin versant :			
Type d'alimentation :	pluies	Connexion au réseau de fossé :	non
Existence d'un exutoire :	NA	Type d'exutoire :	pas d'exutoire
Menaces observées :	aucune visible,		

Foncier :			
N° parcelle :	113 AZ 191	Nom :	Monsieur GABORIT
PLU :	Nr	Adresse :	RUE ANGELY CAVALIE, 81000, ALBI
Zonages réglementaires			
Natura 2000 :	FR5200654 Côtes rocheuses, dunes, landes et marais de l'île d'Yeu	ZNIEFF :	DUNES ET MARAIS DE LA POINTE DU PORTEAU A LA POINTE DES CORBEAUX
Loi Paysage :	Site classé	Intérêt écologique :	10
			
			

Commune :	Ile d'Yeu	Mare n : 85113_29 Elsa Cariou
Toponyme :	la croix	
Date :	6/9/2021	



Description :	Type de mare :	mare prairiale
	Environnement :	prairie, NA
Végétation rivulaire : non	% du pourtour :	NA %
	% ombrage :	NA %



La mare est à sec lors de la visite : non

Profondeur d'eau (lors de la visite) : 20 à 150 cm

Profondeur d'eau maximum : +150 cm



Turbidité de l'eau : trouble

% de berges en pente douce : 0 % à 25 %

Type de fond (substrat) : naturelle

Bassin versant :			
Type d'alimentation :	pluies	Connexion au réseau de fossé :	aval
Existence d'un exutoire :	à sec	Type d'exutoire :	exutoire visible
Menaces observées :	aucune visible,		



Foncier :			
N° parcelle :	113 CT 80	Nom :	0 COMMUNE DE L'ILE D'YEU
PLU :	Nr	Adresse :	QUAI DE LA MAIRIE, 85350, ILE-D'YEU (L')
Zonages réglementaires			
Natura 2000 :	FR5200654 Côtes rocheuses, dunes, landes et marais de l'île d'Yeu	ZNIEFF :	DUNES ET MARAIS DE LA POINTE DU PORTEAU A LA POINTE DES CORBEAUX
Loi Paysage :	Site classé	Intérêt écologique :	6
			
			



Commune :	Ile d'Yeu	Mare n : 85113_31 Caroline Rousseau
Toponyme :	la guette	
Date :	6/2/2021	



Description :	Type de mare :	
	Environnement :	boisement, friche
Végétation rivulaire : non	% du pourtour :	NA %
	% ombrage :	NA %

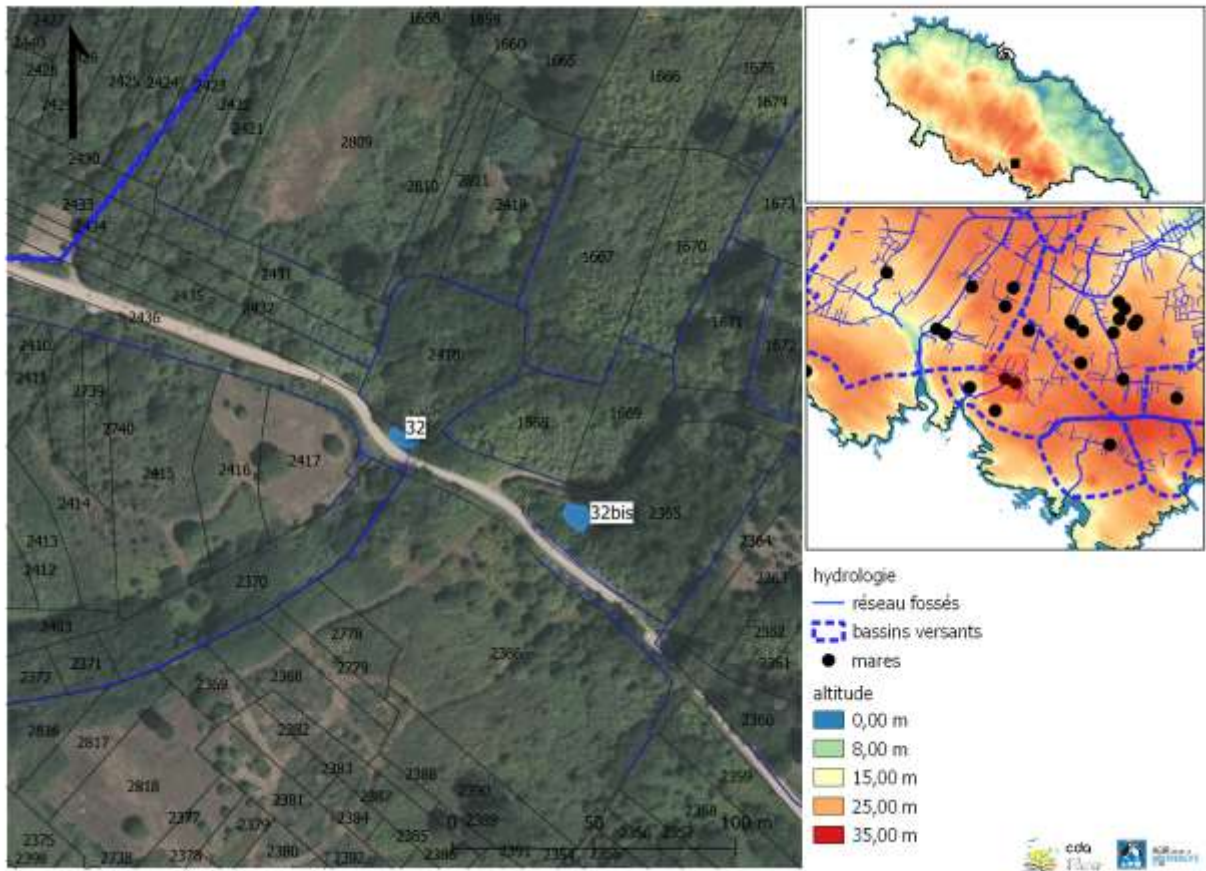
	<p>La mare est à sec lors de la visite : NA</p> <p>Profondeur d'eau (lors de la visite) : NA cm</p> <p>Profondeur d'eau maximum : NA cm</p> <p>Turbidité de l'eau : NA</p> <p>% de berges en pente douce : NA</p> <p>Type de fond (substrat) : naturelle</p>
--	--

Bassin versant :	BV Fontaines		
Type d'alimentation :	pluies	Connexion au réseau de fossé :	NA
Existence d'un exutoire :	NA	Type d'exutoire :	inconnue
Menaces observées :	NA, NA		

Foncier :			
N° parcelle :	113 E 2221	Nom :	0 DEPARTEMENT DE VENDEE
PLU :	Nr	Adresse :	RUE MARECHAL FOCH, 85000, ROCHE SUR YON (LA)
Zonages réglementaires			
Natura 2000 :	FR5200654 Côtes rocheuses, dunes, landes et marais de l'île d'Yeu	ZNIEFF :	COTE SAUVAGE ET LANDES VOISINES DE LA POINTE DU BUT A LA POINTE DES VIEILLES
Loi Paysage :	Site classé	Intérêt écologique :	4
<div style="border: 1px solid black; width: 100%; height: 100%; margin-bottom: 10px;">  </div> <div style="border: 1px solid black; width: 100%; height: 100%;">  </div>			

Commune :	Ile d'Yeu	Mare n : 85113_32
Toponyme :	la pierre tremblante	
Date :	4/28/2021	

Caroline Raymakers





Description :	Type de mare :	mare prairiale
	Environnement :	boisement, NA
Végétation rivulaire : oui	% du pourtour :	75 %
	% ombrage :	70 %

<p>Végétation semi-aquatique</p> <p>Jonc, laiches, iris Roseaux, massottes Hydrophytes flottants</p> <p>5 % + 5 % + 0 % +</p>	<p>Végétation aquatique</p> <p>Lentilles d'eau Algues filamenteuses</p> <p>20 % + 10 % +</p>	<p>Eau libre</p> <p>60 %</p>	<p>La mare est à sec lors de la visite : non</p> <p>Profondeur d'eau (lors de la visite) : 20 à 150 cm</p> <p>Profondeur d'eau maximum : +150 cm</p> <p>Turbidité de l'eau : limpide</p> <p>% de berges en pente douce : 25 % à 50 %</p> <p>Type de fond (substrat) : naturelle</p>
<p>5 % + 5 % + 0 % + 20 % + 10 % + 60 % = 100%</p>			

Bassin versant :	BV Pissot		
Type d'alimentation :	fossés	Connexion au réseau de fossé :	amont
Existence d'un exutoire :	en eau	Type d'exutoire :	exutoire visible
Menaces observées :	embroussailllements,		

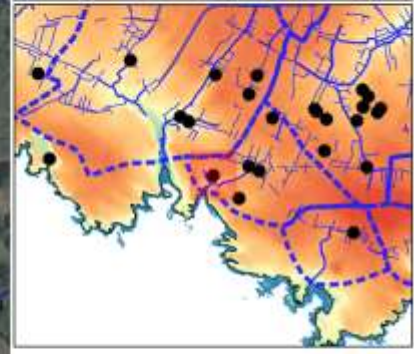
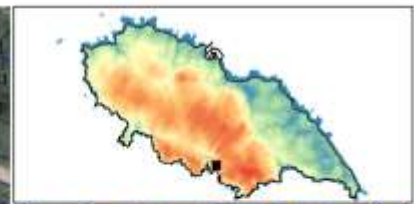
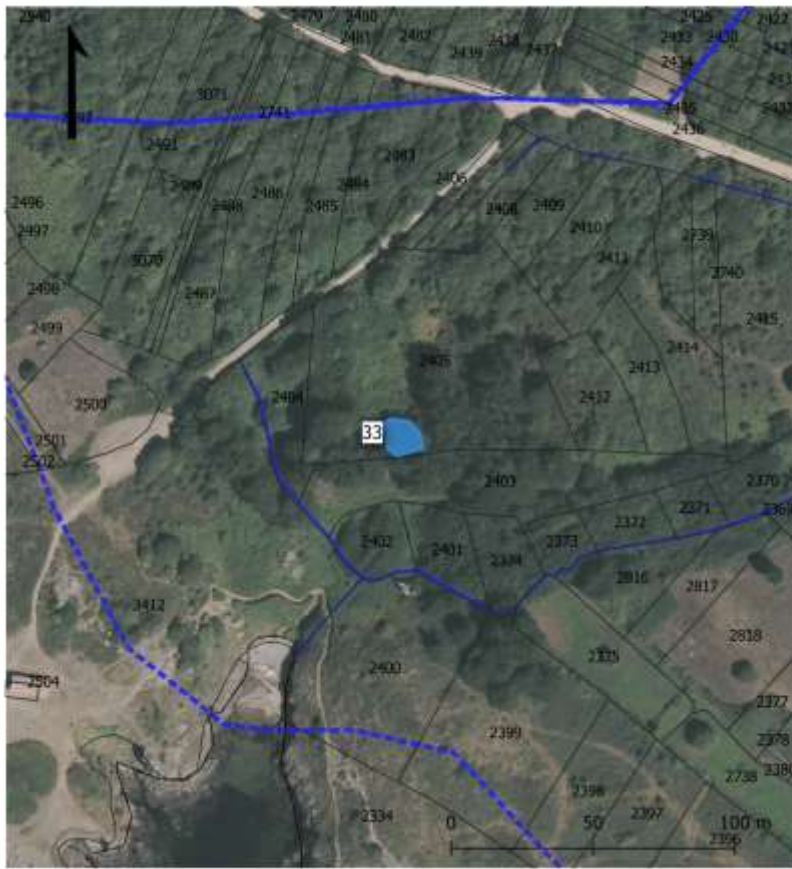


Foncier :			
N° parcelle :	113 E 2418	Nom :	Monsieur DOUCET
PLU :	Nr	Adresse :	KER BOSSY, 85350, ILE-D'YEU (L')
Zonages réglementaires			
Natura 2000 :	FR5200654 Côtes rocheuses, dunes, landes et marais de l'île d'Yeu	ZNIEFF :	COTE SAUVAGE ET LANDES VOISINES DE LA POINTE DU BUT A LA POINTE DES VIEILLES
Loi Paysage :	Site classé	Intérêt écologique :	10
			
			

Commune : Ile d'Yeu
 Toponyme : la pierre tremblante
 Date : 6/29/2021

Mare n : 85113_33

Caroline Rousseau

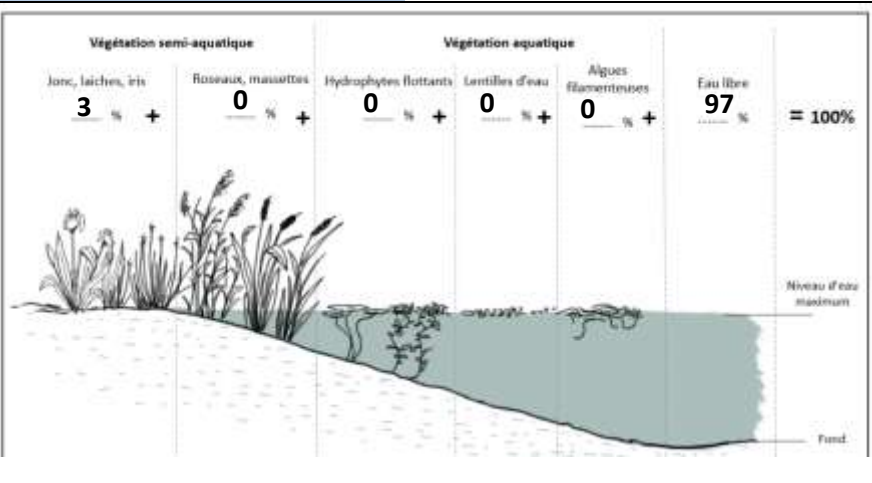


hydrologie
 — réseau fossés
 - - - bassins versants
 ● mares

altitude
 0,00 m
 8,00 m
 15,00 m
 25,00 m
 35,00 m



carte : JPO 05, IV, 12/2021, auteur : Mairie de l'île d'Yeu, UNICE, CEA

Description :	Type de mare :	mare prairiale
	Environnement :	, friche
Végétation rivulaire : oui	% du pourtour :	100 %
	% ombrage :	80 %



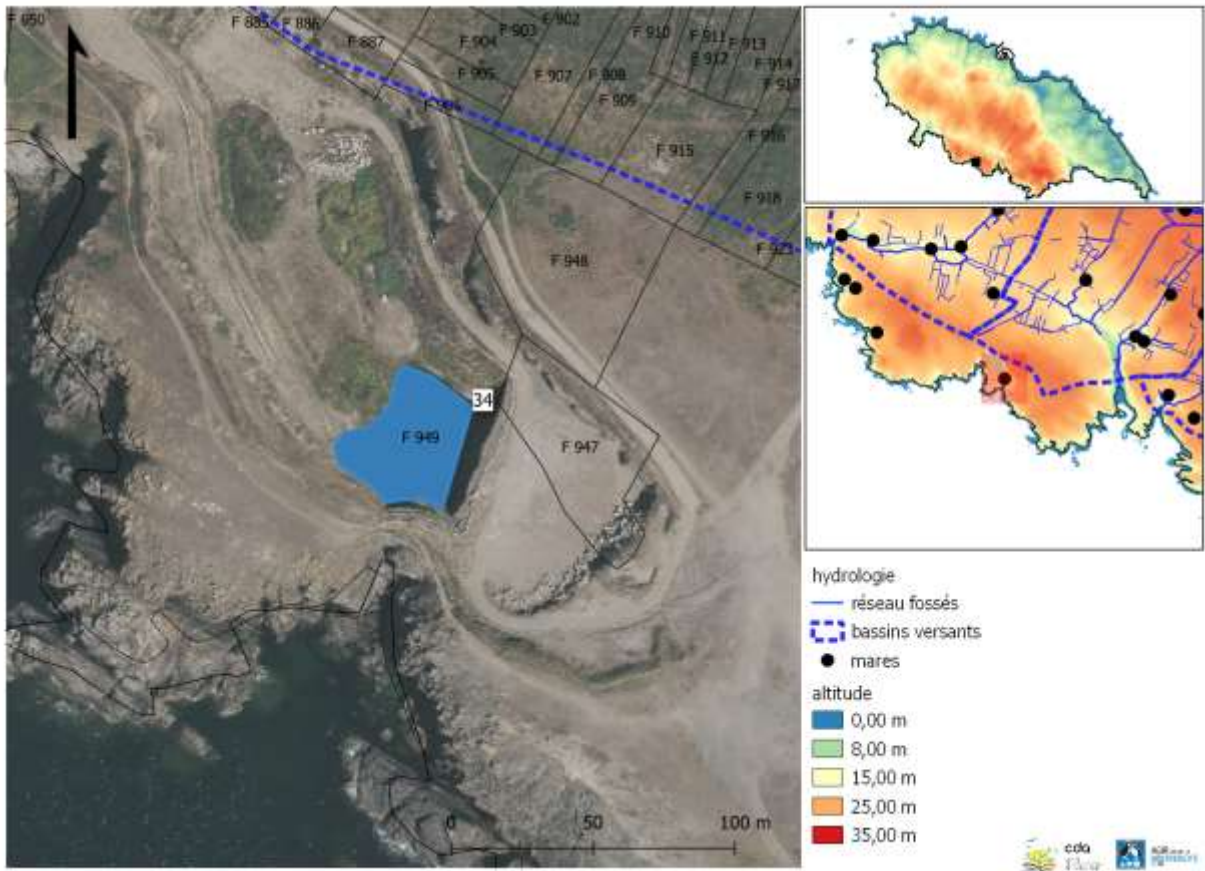
La mare est à sec lors de la visite : oui
 Profondeur d'eau (lors de la visite) : NA cm
 Profondeur d'eau maximum : 20 à 150 cm
 Turbidité de l'eau : NA
 % de berges en pente douce : 75 % à 100 %
 Type de fond (substrat) : naturelle

Bassin versant :	BV Pissot		
Type d'alimentation :	pluies	Connexion au réseau de fossé :	non
Existence d'un exutoire :	NA	Type d'exutoire :	inconnue
Menaces observées :	embroussailllements,		

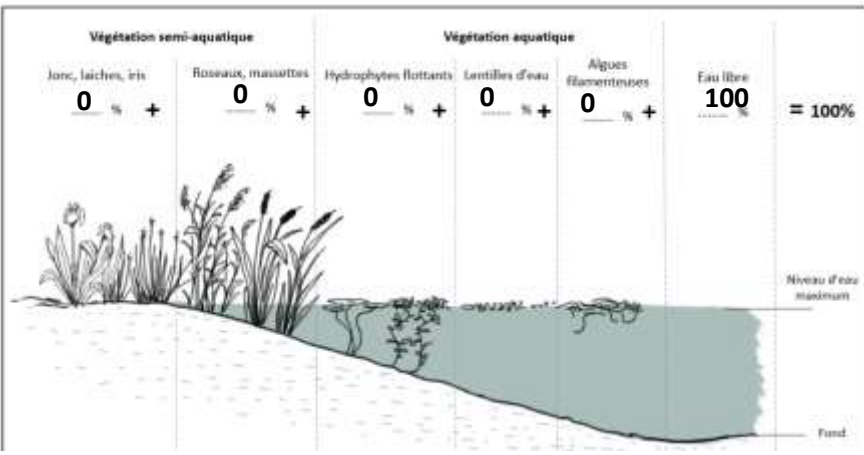
Foncier :			
N° parcelle :	113 E 2405	Nom :	Monsieur AUBERCY
PLU :	Nr	Adresse :	RUE D UZES, 75002, PARIS
Zonages réglementaires			
Natura 2000 :	FR5200654 Côtes rocheuses, dunes, landes et marais de l'île d'Yeu	ZNIEFF :	COTE SAUVAGE ET LANDES VOISINES DE LA POINTE DU BUT A LA POINTE DES VIEILLES
Loi Paysage :	Site classé	Intérêt écologique :	8
 <p>Muret mare 33</p>			
 <p>Mare 33</p>			

Commune : Ile d'Yeu
 Toponyme : côte sauvage
 Date : 4/29/2021

Mare n : 85113_34
 Caroline Raymakers





Description :	Type de mare :	mare de carrière
	Environnement :	carrière, NA
Végétation rivulaire : non	% du pourtour :	NA %
	% ombrage :	NA %



La mare est à sec lors de la visite : non
 Profondeur d'eau (lors de la visite) : +150 cm
 Profondeur d'eau maximum : +150 cm
 Turbidité de l'eau : trouble
 % de berges en pente douce : 0 %
 Type de fond (substrat) : naturelle

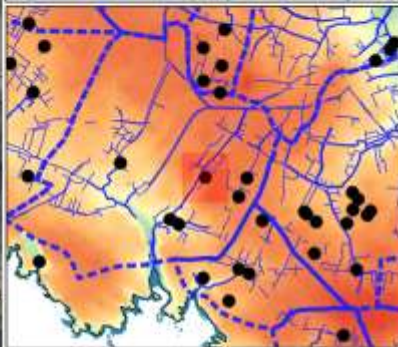
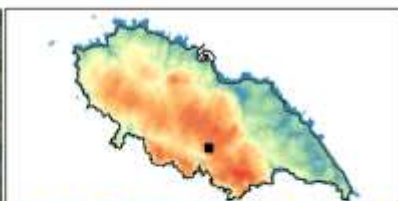
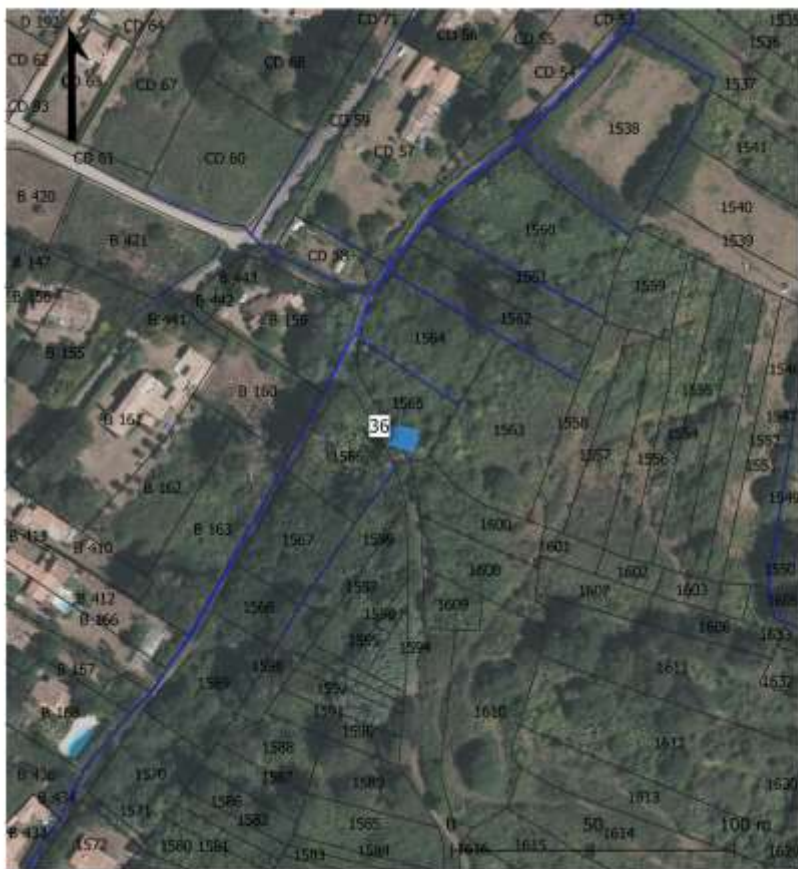
Bassin versant :		Connexion au réseau de fossé :	non
Type d'alimentation :	inconnue	Type d'exutoire :	exutoire visible
Existence d'un exutoire :	à sec		
Menaces observées :	aucune visible,		

Foncier :			
N° parcelle :	113 F 949	Nom :	0 COMMUNE DE L'ILE D'YEU
PLU :	Nr	Adresse :	QUAI DE LA MAIRIE, 85350, ILE-D'YEU (L')
Zonages réglementaires			
Natura 2000 :	FR5200654 Côtes rocheuses, dunes, landes et marais de l'île d'Yeu	ZNIEFF :	COTE SAUVAGE ET LANDES VOISINES DE LA POINTE DU BUT A LA POINTE DES VIEILLES
Loi Paysage :	Site classé	Intérêt écologique :	4
			
			

Commune : Ile d'Yeu
 Toponyme : ker rabaud
 Date : 4/29/2021

Mare n : 85113_36

Caroline Raymakers

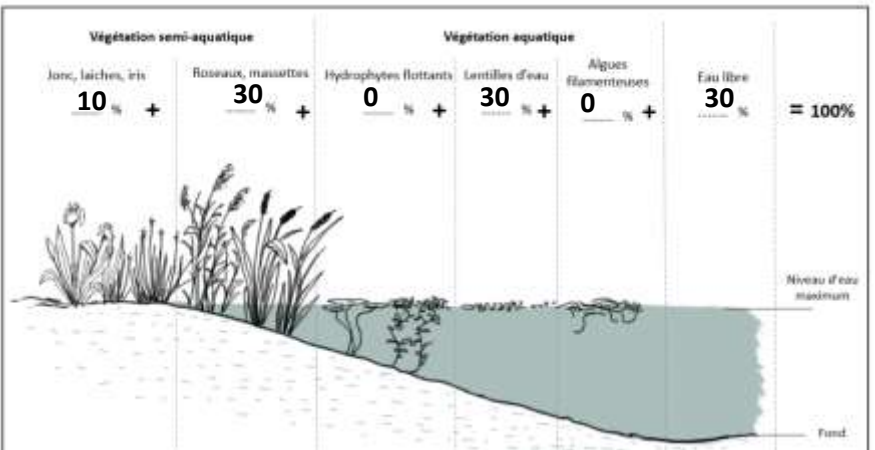


hydrologie
 — réseau fossés
 - - - bassins versants
 ● mares
 altitude
 0,00 m
 8,00 m
 15,00 m
 25,00 m
 35,00 m





carte : LPD 05, IV, 10/2021, auteur : Mairie de l'île d'Yeu, UICR, CEA

Description :	Type de mare :	ornière
	Environnement :	boisement, friche
Végétation rivulaire : oui	% du pourtour :	20 %
	% ombrage :	25 %



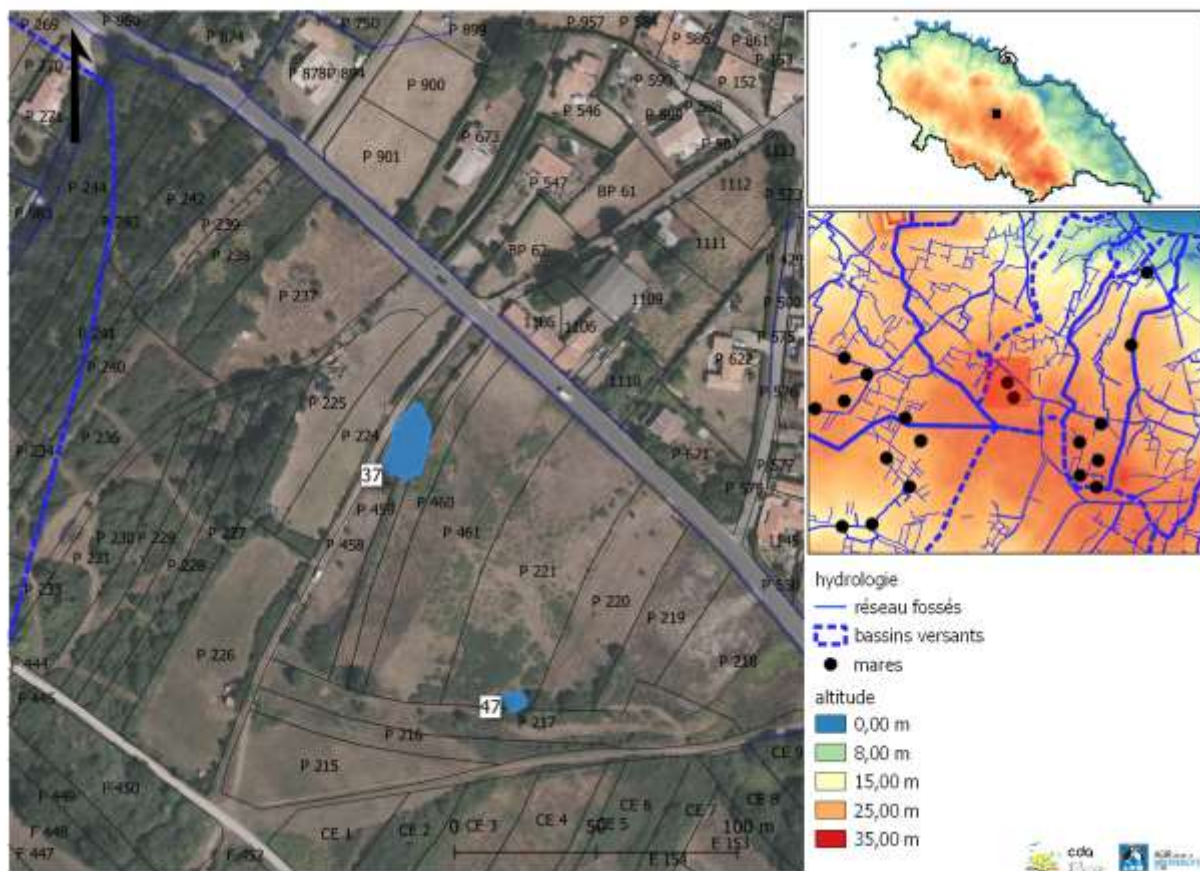
La mare est à sec lors de la visite : oui
 Profondeur d'eau (lors de la visite) : 0 à 20 cm
 Profondeur d'eau maximum : 20 à 150 cm
 Turbidité de l'eau : NA
 % de berges en pente douce : 75 % à 100 %
 Type de fond (substrat) : argile

Bassin versant :	BV Meule		
Type d'alimentation :	fossés	Connexion au réseau de fossé :	amont et aval
Existence d'un exutoire :	à sec	Type d'exutoire :	exutoire visible
Menaces observées :	atterrissement,		

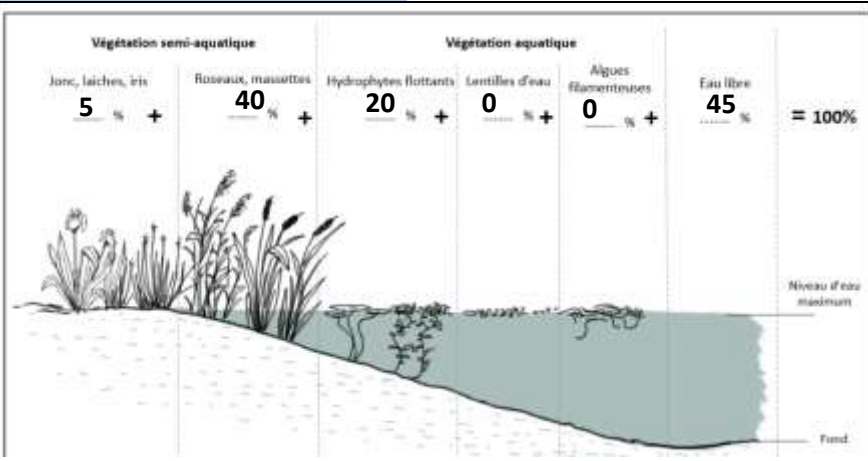
Foncier :			
N° parcelle :	113 E 1565	Nom :	Monsieur CHATEAU
PLU :	Nr	Adresse :	RUE GABRIEL GUIST HAU, 85350, ILE-D'YEU (L')
Zonages réglementaires			
Natura 2000 :	FR5200654 Côtes rocheuses, dunes, landes et marais de l'île d'Yeu	ZNIEFF :	ILE D'YEU
Loi Paysage :	Site inscrit	Intérêt écologique :	12
			
			

Commune : Ile d'Yeu
 Toponyme : port joinville
 Date : 4/20/2021

Mare n : 85113_37
 Caroline Raymakers





Description :	Type de mare :	mare de carrière
	Environnement :	prairie, lande
Végétation rivulaire : oui	% du pourtour :	10 %
	% ombrage :	0 %



La mare est à sec lors de la visite : non
 Profondeur d'eau (lors de la visite) : 20 à 150 cm
 Profondeur d'eau maximum : +150 cm
 Turbidité de l'eau : limpide
 % de berges en pente douce : 0 % à 25 %
 Type de fond (substrat) : naturelle

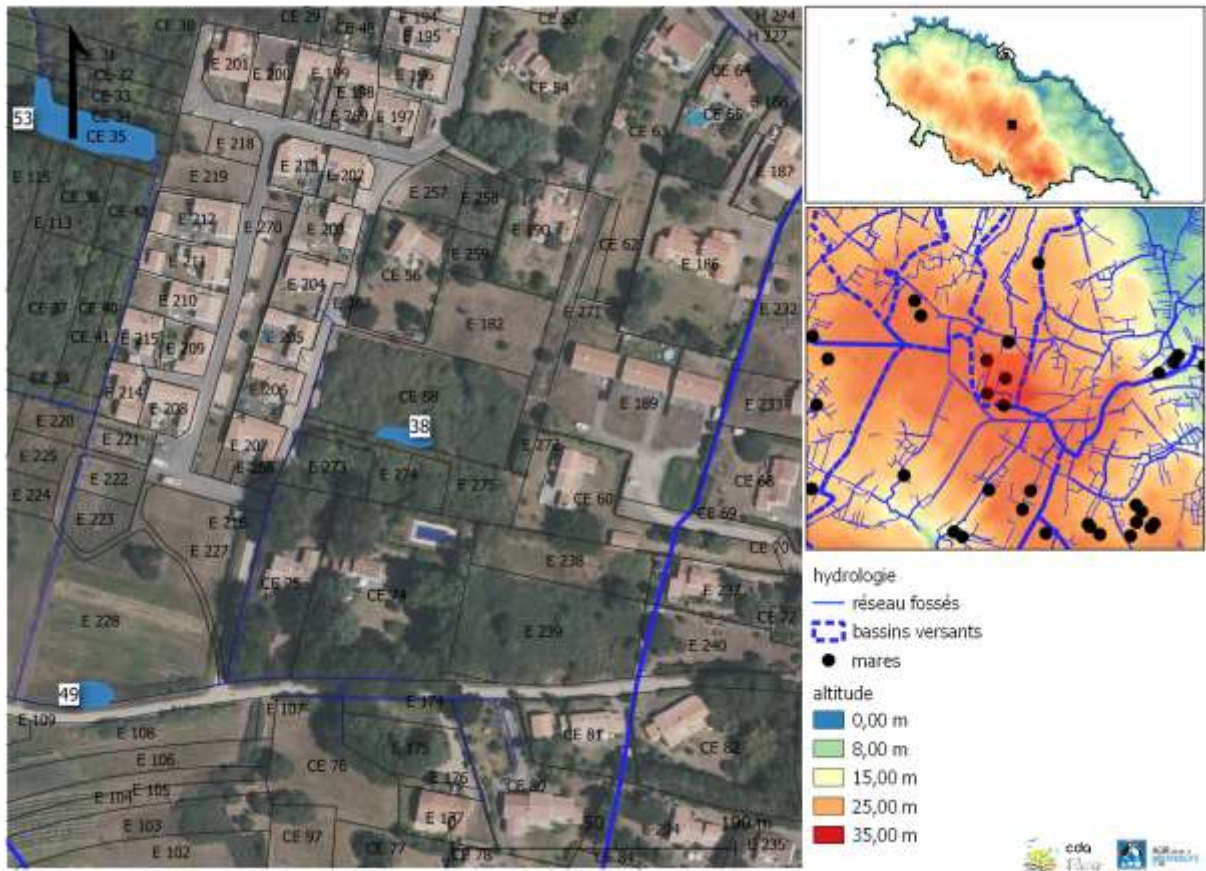
Bassin versant :	BV St Aubin		
Type d'alimentation :	inconnue	Connexion au réseau de fossé :	non
Existence d'un exutoire :		Type d'exutoire :	inconnue
Menaces observées :	autres,		



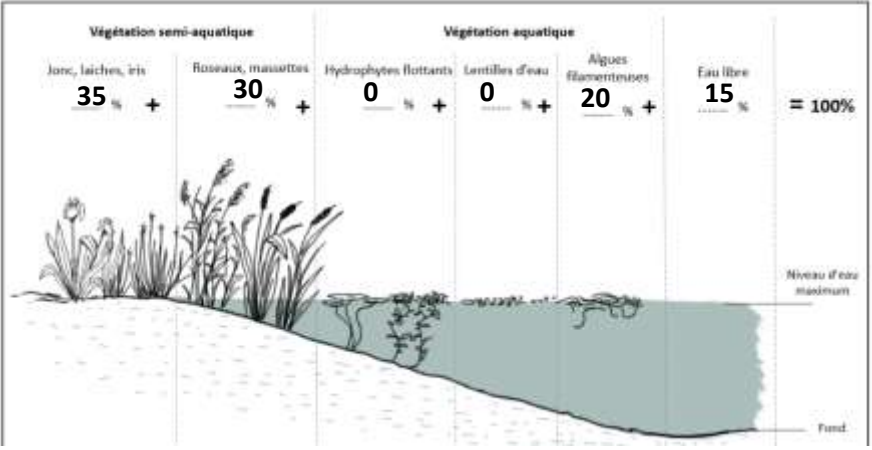
Foncier :			
N° parcelle :	113 BP 458	Nom :	Madame ARNAUD
PLU :	A	Adresse :	RUE GEORGES CLEMENCEAU, 85350, ILE-D'YEU (L')
Zonages réglementaires			
Natura 2000 :		ZNIEFF :	ILE D'YEU
Loi Paysage :	Site inscrit	Intérêt écologique :	12
			
			

Commune : Ile d'Yeu
 Toponyme : ker viroux
 Date : 4/23/2021

Mare n : 85113_38
 Caroline Raymakers





Description :	Type de mare :	mare prairiale
	Environnement :	prairie humide, zone urbanisée
Végétation rivulaire : oui	% du pourtour :	5 %
	% ombrage :	10 %



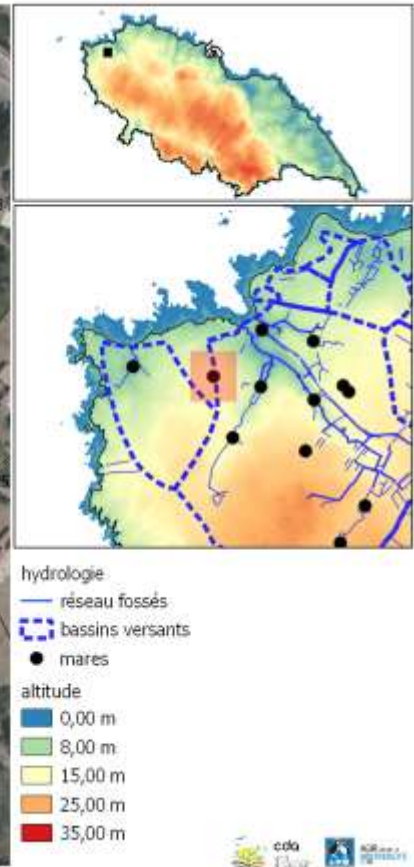
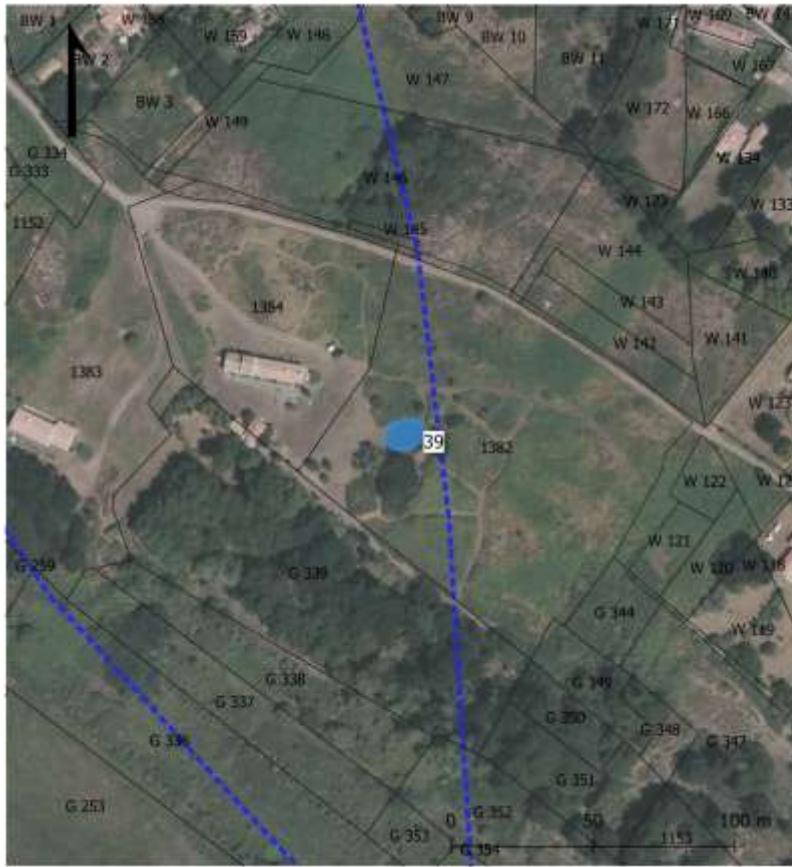
La mare est à sec lors de la visite : non
 Profondeur d'eau (lors de la visite) : 20 à 150 cm
 Profondeur d'eau maximum : +150 cm
 Turbidité de l'eau : limpide
 % de berges en pente douce : 25 % à 50 %
 Type de fond (substrat) : argile

Bassin versant :	BV Ker Chalon		
Type d'alimentation :	inconnue	Connexion au réseau de fossé :	aval
Existence d'un exutoire :	à sec	Type d'exutoire :	exutoire visible
Menaces observées :	autres,		

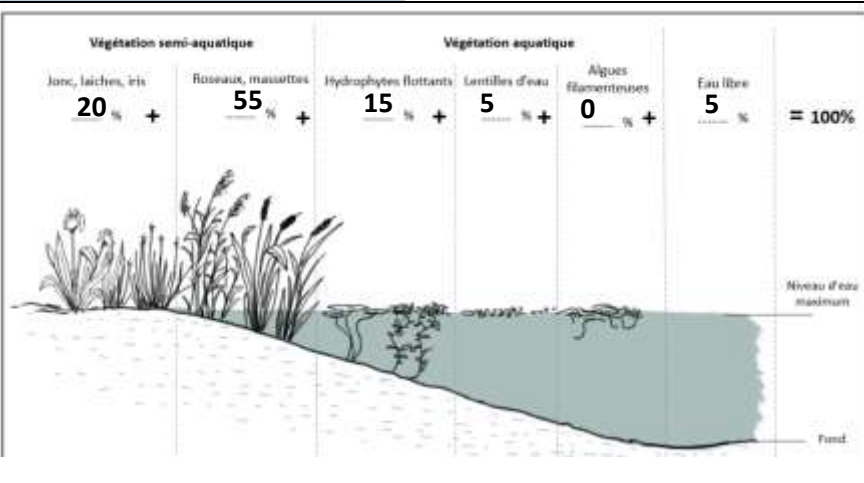
Foncier :			
N° parcelle :	113 CE 275	Nom :	Madame HEYVAERT
PLU :	UH	Adresse :	0010 AVENUE BRUYERE DU LOUP, 0, 1310 LA HULPE / BELGIQUE
Zonages réglementaires			
Natura 2000 :		ZNIEFF :	
Loi Paysage :	Site inscrit	Intérêt écologique :	10
			
			

Commune : Ile d'Yeu
 Toponyme : le caillou blanc
 Date : 5/22/2021

Mare n : 85113_39
 Valérie Auriaux





Description :	Type de mare :	mare prairiale
	Environnement :	jardin, NA
Végétation rivulaire : oui	% du pourtour :	50 %
	% ombrage :	50 %



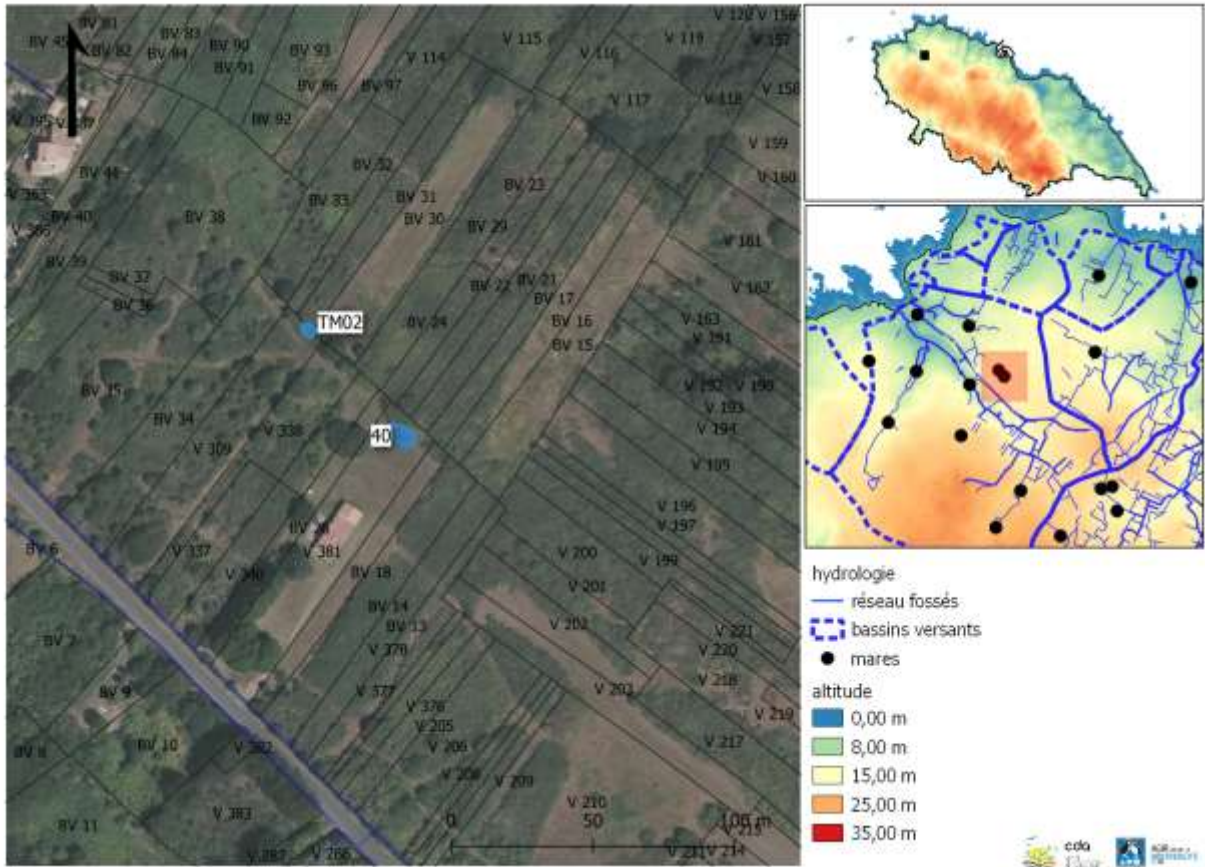
La mare est à sec lors de la visite : non
 Profondeur d'eau (lors de la visite) : 20 à 150 cm
 Profondeur d'eau maximum : +150 cm
 Turbidité de l'eau : opaque
 % de berges en pente douce : 0 %
 Type de fond (substrat) : naturelle

Bassin versant :			
Type d'alimentation :	pluies	Connexion au réseau de fossé :	non
Existence d'un exutoire :	NA	Type d'exutoire :	pas d'exutoire
Menaces observées :	atterrissement,		

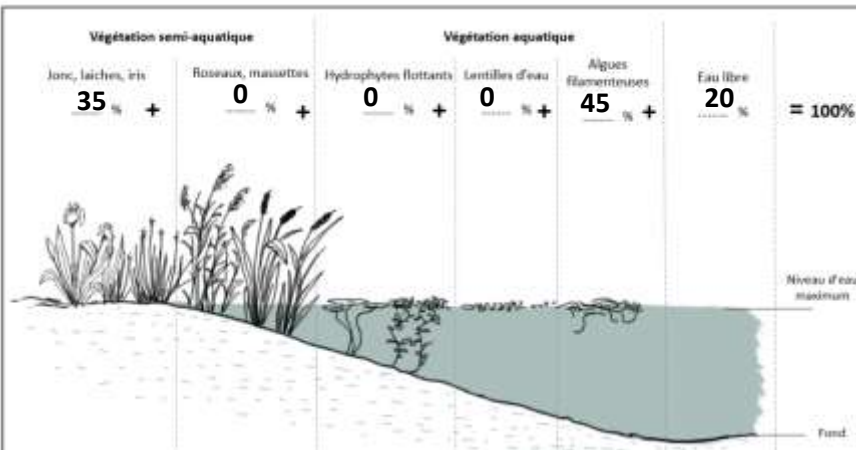
Foncier :			
N° parcelle :	113 G 1382	Nom :	Monsieur CORSE
PLU :	Nr	Adresse :	RUE CHATEAUBRIAND, 75008, PARIS
Zonages réglementaires			
Natura 2000 :	FR5200654 Côtes rocheuses, dunes, landes et marais de l'île d'Yeu	ZNIEFF :	LITTORAL ET ZONES VOISINES DES ROSES A LA POINTE DU BUT
Loi Paysage :	Site classé	Intérêt écologique :	7
<div style="border: 1px solid black; width: 100%; height: 100%; margin-bottom: 10px;">  </div> <div style="border: 1px solid black; width: 100%; height: 100%;">  </div>			

Commune : Ile d'Yeu
 Toponyme : ker gigou
 Date : 7/9/2021

Mare n : 85113_40
 Thomas Mathieu





Description :	Type de mare :	dépression temporaire
	Environnement :	prairie, boisement
Végétation rivulaire : oui	% du pourtour :	70 %
	% ombrage :	20 %

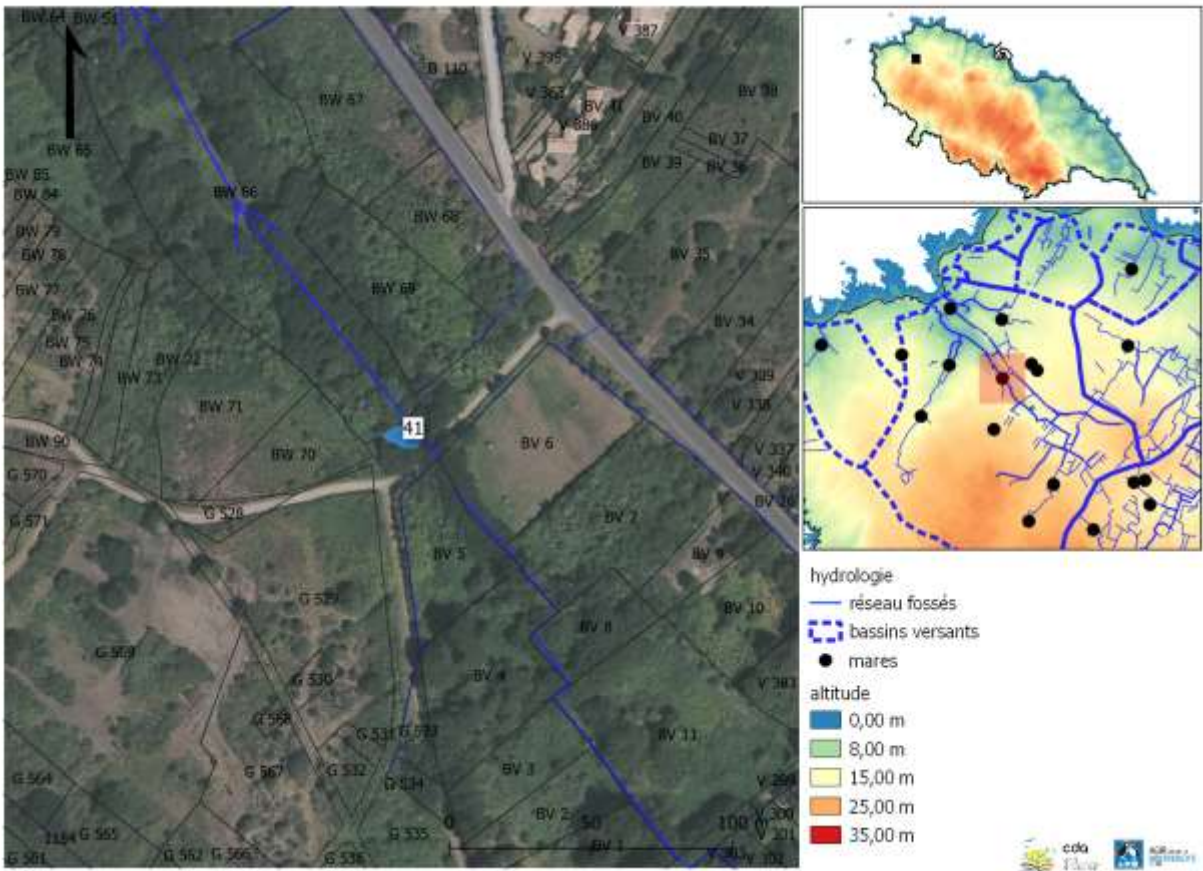


La mare est à sec lors de la visite : oui
 Profondeur d'eau (lors de la visite) : NA cm
 Profondeur d'eau maximum : 0 à 20 cm
 Turbidité de l'eau : NA
 % de berges en pente douce : 75 % à 100 %
 Type de fond (substrat) : naturelle

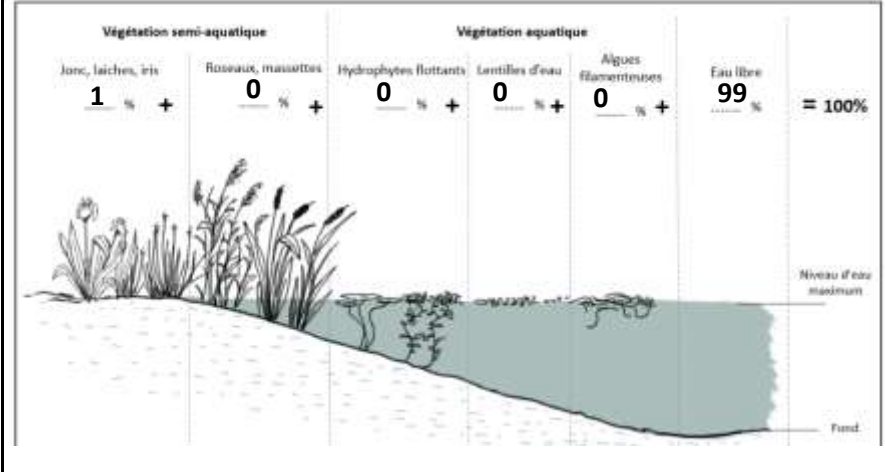
Bassin versant :	BV Broches		
Type d'alimentation :	pluies	Connexion au réseau de fossé :	non
Existence d'un exutoire :	NA	Type d'exutoire :	pas d'exutoire
Menaces observées :	atterrissement,		

Foncier :			
N° parcelle :	113 BV 381	Nom :	Madame VINCENT
PLU :	A	Adresse :	7 REULET, 78730, LONGVILLIERS
Zonages réglementaires			
Natura 2000 :		ZNIEFF :	LITTORAL ET ZONES VOISINES DES ROSES A LA POINTE DU BUT
Loi Paysage :	Site inscrit	Intérêt écologique :	9
<div style="border: 1px solid black; padding: 5px; margin-bottom: 10px;">  </div>			
<div style="border: 1px solid black; padding: 5px;">  </div>			

Commune :	Ile d'Yeu	Mare n : 85113_41	
Toponyme :	ker gigou	Thomas Mathieu	
Date :	7/8/2021		



Description :	Type de mare :	dépression temporaire
	Environnement :	boisement, NA
Végétation rivulaire : oui	% du pourtour :	100 %
	% ombrage :	100 %



La mare est à sec lors de la visite : oui

Profondeur d'eau (lors de la visite) : NA cm



Profondeur d'eau maximum : NA cm

Turbidité de l'eau : NA

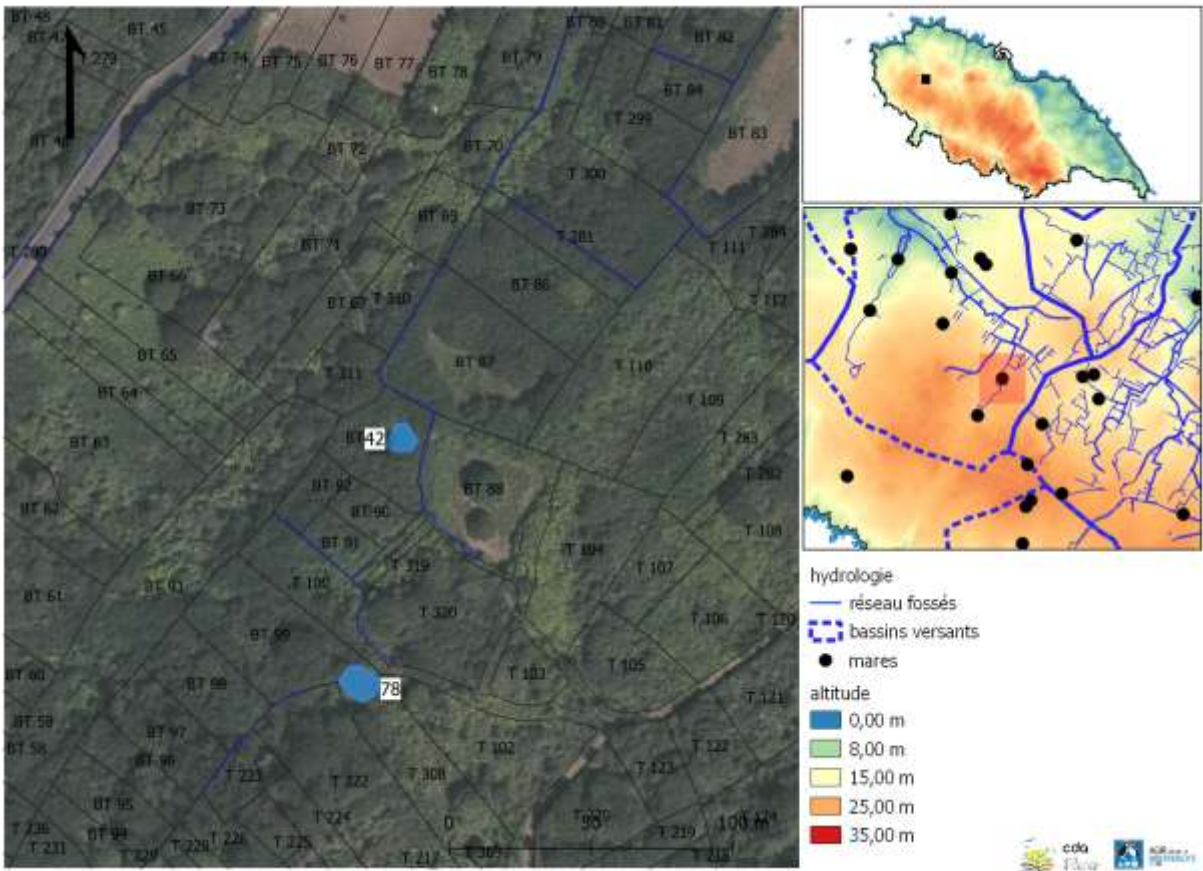
% de berges en pente douce : 50 % à 75 %

Type de fond (substrat) : naturelle

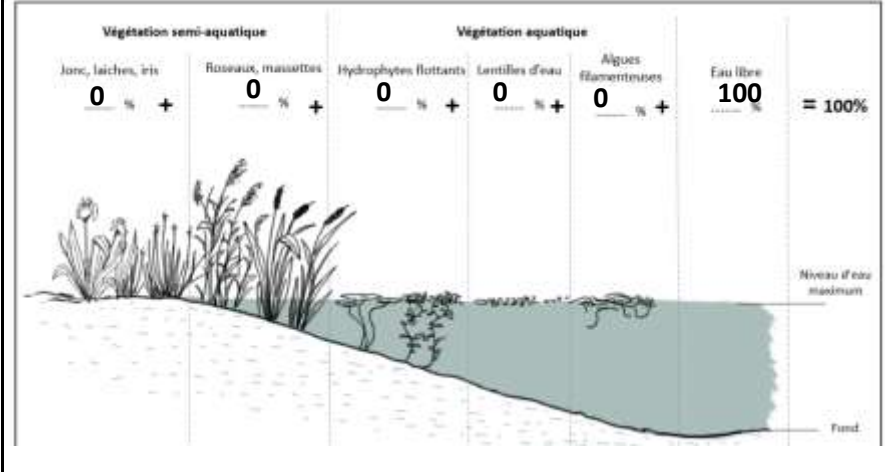
Bassin versant :	BV Broches		
Type d'alimentation :	fossés	Connexion au réseau de fossé :	amont et aval
Existence d'un exutoire :	NA	Type d'exutoire :	inconnue
Menaces observées :	atterrissement,		

Foncier :			
N° parcelle :		Nom :	#N/A #N/A
PLU :	0	Adresse :	#N/A, 0, #N/A
Zonages réglementaires			
Natura 2000 :		ZNIEFF :	LITTORAL ET ZONES VOISINES DES ROSES A LA POINTE DU BUT
Loi Paysage :	Site inscrit	Intérêt écologique :	5
			
			

Commune :	Ile d'Yeu	Mare n : 85113_42	
Toponyme :	ker gigou	Jean-Paul Brice	
Date :	5/2/2021		



Description :	Type de mare :	mare prairiale
	Environnement :	friche, NA
Végétation rivulaire : oui	% du pourtour :	100 %
	% ombrage :	95 %



La mare est à sec lors de la visite : non

Profondeur d'eau (lors de la visite) : 20 à 150 cm

Profondeur d'eau maximum : 20 à 150 cm

Turbidité de l'eau : limpide

% de berges en pente douce : 25 % à 50 %

Type de fond (substrat) : naturelle

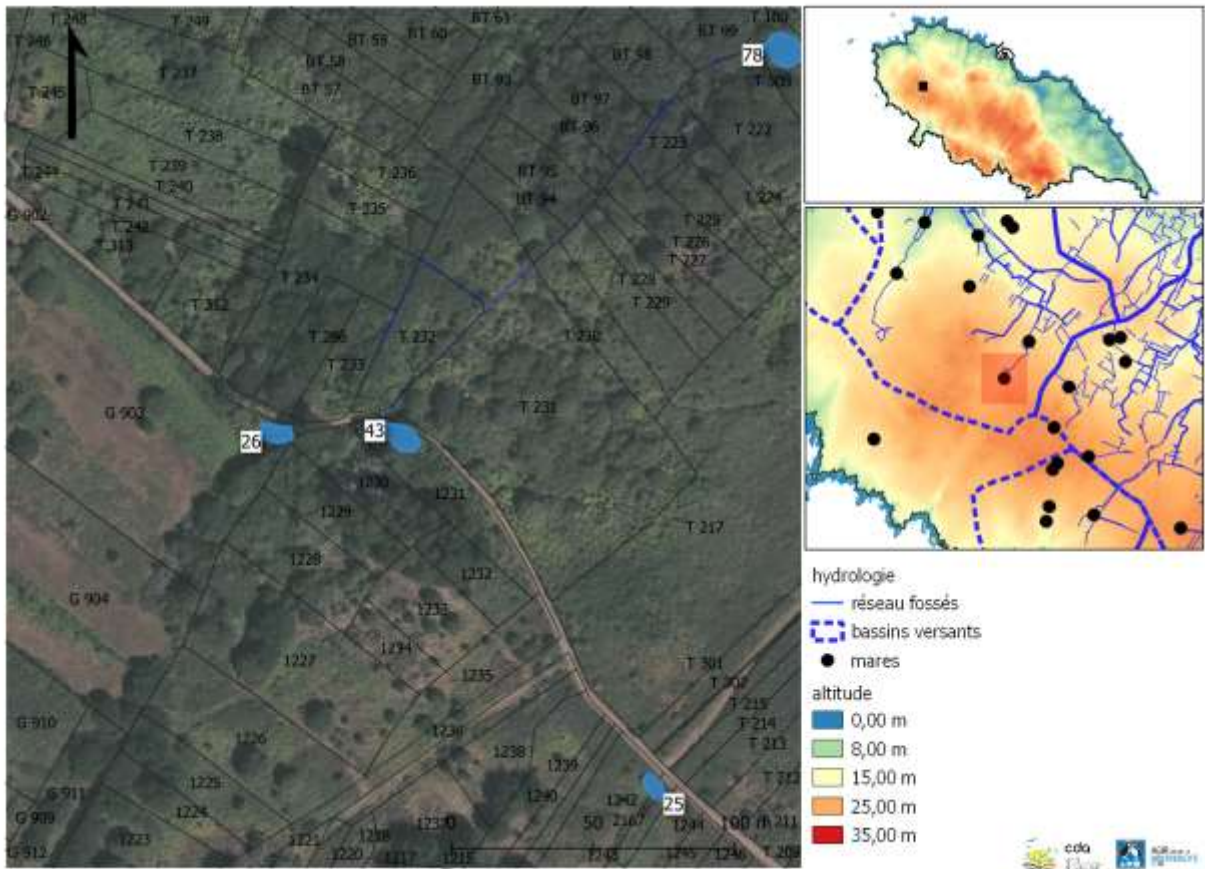
Bassin versant :	BV Broches		
Type d'alimentation :	pluies	Connexion au réseau de fossé :	amont et aval
Existence d'un exutoire :	en eau	Type d'exutoire :	exutoire visible
Menaces observées :	embroussailllements, atterrissement		



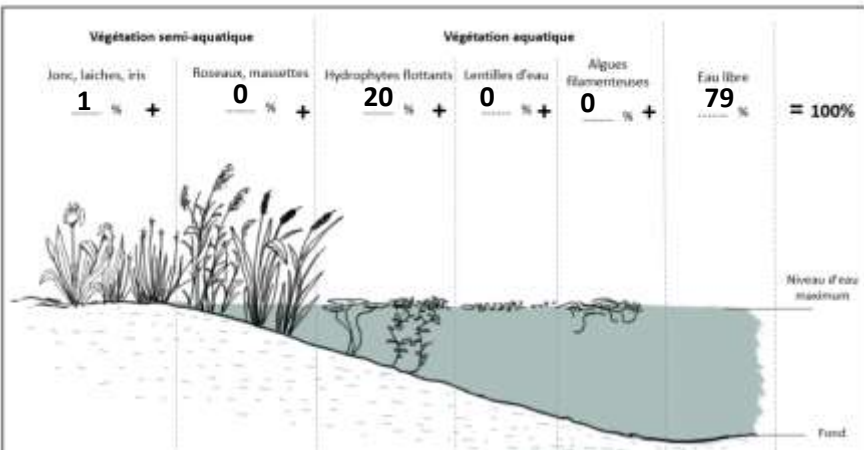
Foncier :			
N° parcelle :	113 BT 89	Nom :	0 COMMUNE DE L'ILE D'YEU
PLU :	Ar	Adresse :	QUAI DE LA MAIRIE, 85350, ILE-D'YEU (L')
Zonages réglementaires			
Natura 2000 :	FR5200654 Côtes rocheuses, dunes, landes et marais de l'île d'Yeu	ZNIEFF :	ILE D'YEU
Loi Paysage :	Site inscrit	Intérêt écologique :	5
<div style="border: 1px solid black; width: 100%; height: 100%; position: relative;"> <div style="position: absolute; top: 5px; left: 5px; width: 20px; height: 20px; border: 1px solid black; text-align: center; line-height: 20px;">x</div> </div>			
<div style="border: 1px solid black; width: 100%; height: 100%; position: relative;"> <div style="position: absolute; top: 5px; left: 5px; width: 20px; height: 20px; border: 1px solid black; text-align: center; line-height: 20px;">x</div> </div>			

Commune : Ile d'Yeu
 Toponyme : ker gigou
 Date : 5/2/2021

Mare n : 85113_43
 Jean-Paul Brice





Description :	Type de mare :	bassin de rétention
	Environnement :	friche, NA
Végétation rivulaire : oui	% du pourtour :	75 %
	% ombrage :	60 %



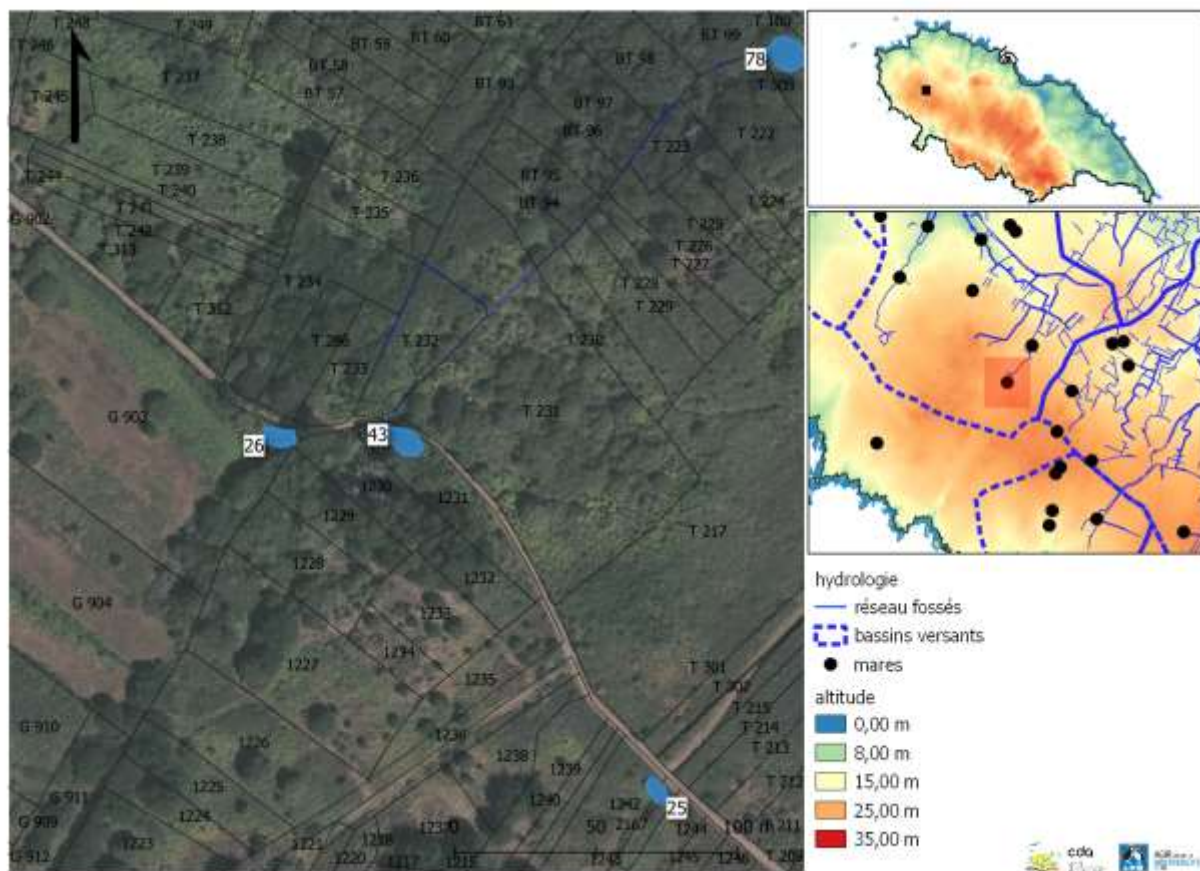
La mare est à sec lors de la visite : oui
 Profondeur d'eau (lors de la visite) : 20 à 150 cm
 Profondeur d'eau maximum : 20 à 150 cm
 Turbidité de l'eau : trouble
 % de berges en pente douce : 0 % à 25 %
 Type de fond (substrat) : naturelle

Bassin versant :	BV Broches		
Type d'alimentation :	fossés	Connexion au réseau de fossé :	amont et aval
Existence d'un exutoire :	à sec	Type d'exutoire :	exutoire visible
Menaces observées :	embroussailllements, atterrissement		

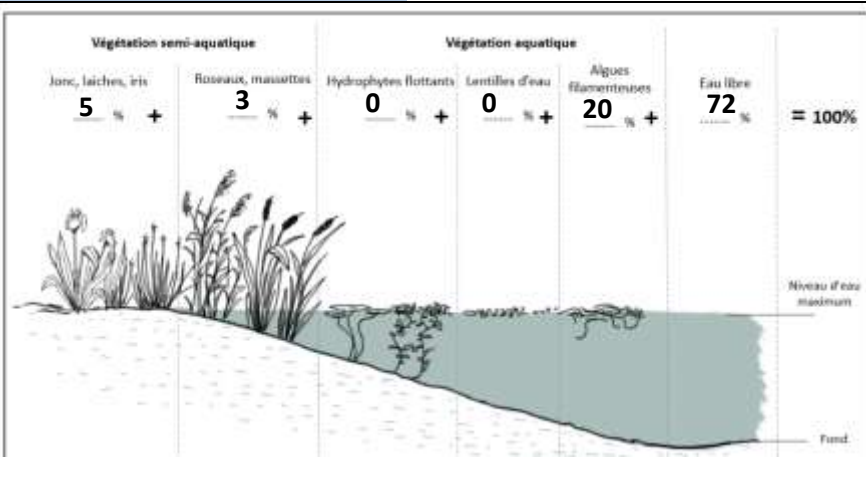
Foncier :			
N° parcelle :	113 F 1231	Nom :	0 DEPARTEMENT DE VENDEE
PLU :	Nr	Adresse :	RUE MARECHAL FOCH, 85021, LA ROCHE SUR YON CEDEX
Zonages réglementaires			
Natura 2000 :	FR5200654 Côtes rocheuses, dunes, landes et marais de l'île d'Yeu	ZNIEFF :	ILE D'YEU
Loi Paysage :	Site classé	Intérêt écologique :	6
<div style="border: 1px solid black; width: 100%; height: 100%; margin-bottom: 10px;">  </div> <div style="border: 1px solid black; width: 100%; height: 100%;">  </div>			

Commune : Ile d'Yeu
 Toponyme : ker gigou
 Date : 5/3/2021

Mare n : 85113_43
 Anne Laure Lictevout





Description :	Type de mare :	mare prairiale
	Environnement :	friche, NA
Végétation rivulaire : oui	% du pourtour :	70 %
	% ombrage :	80 %



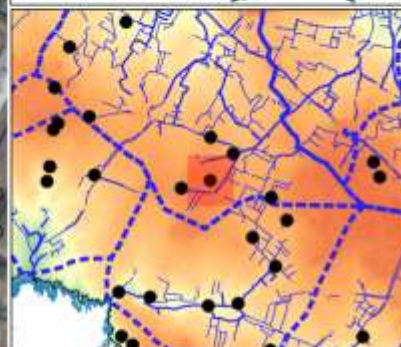
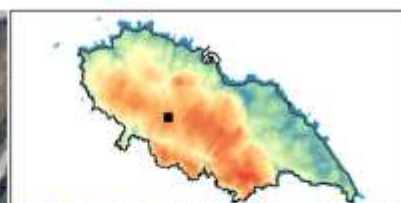

La mare est à sec lors de la visite : non
 Profondeur d'eau (lors de la visite) : 20 à 150 cm
 Profondeur d'eau maximum : +150 cm
 Turbidité de l'eau : limpide
 % de berges en pente douce : 0 % à 25 %
 Type de fond (substrat) : naturelle

Bassin versant :	BV Broches		
Type d'alimentation :	nappe phréatique	Connexion au réseau de fossé :	amont
Existence d'un exutoire :	NA	Type d'exutoire :	pas d'exutoire
Menaces observées :	embroussaillments, aucune visible		

Foncier :			
N° parcelle :	113 F 1231	Nom :	0 DEPARTEMENT DE VENDEE
PLU :	Nr	Adresse :	RUE MARECHAL FOCH, 85021, LA ROCHE SUR YON CEDEX
Zonages réglementaires			
Natura 2000 :	FR5200654 Côtes rocheuses, dunes, landes et marais de l'île d'Yeu	ZNIEFF :	ILE D'YEU
Loi Paysage :	Site classé	Intérêt écologique :	6
<div style="border: 1px solid black; padding: 5px; margin-bottom: 10px;">  </div> <div style="border: 1px solid black; padding: 5px;">  </div>			

Commune : Ile d'Yeu
 Toponyme : la bergerie
 Date : 5/28/2021

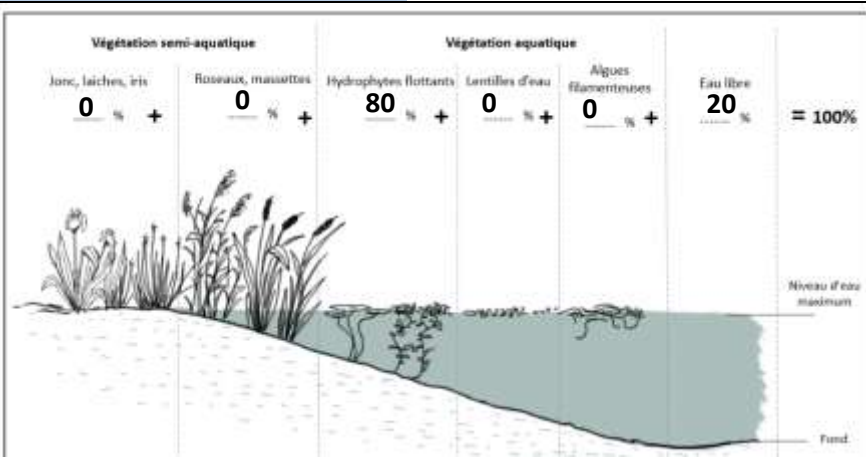
Mare n : 85113_44
 Syvie Talman ; Georges Birault



hydrologie
 — réseau fossés
 - - - bassins versants
 ● mares
 altitude
 0,00 m
 8,00 m
 15,00 m
 25,00 m
 35,00 m





Description :	Type de mare :	mare de carrière
	Environnement :	boisement, NA
Végétation rivulaire : oui	% du pourtour :	100 %
	% ombrage :	70 %



La mare est à sec lors de la visite : non
 Profondeur d'eau (lors de la visite) : 20 à 150 cm
 Profondeur d'eau maximum : +150 cm
 Turbidité de l'eau : limpide
 % de berges en pente douce : 0 % à 25 %
 Type de fond (substrat) : naturelle

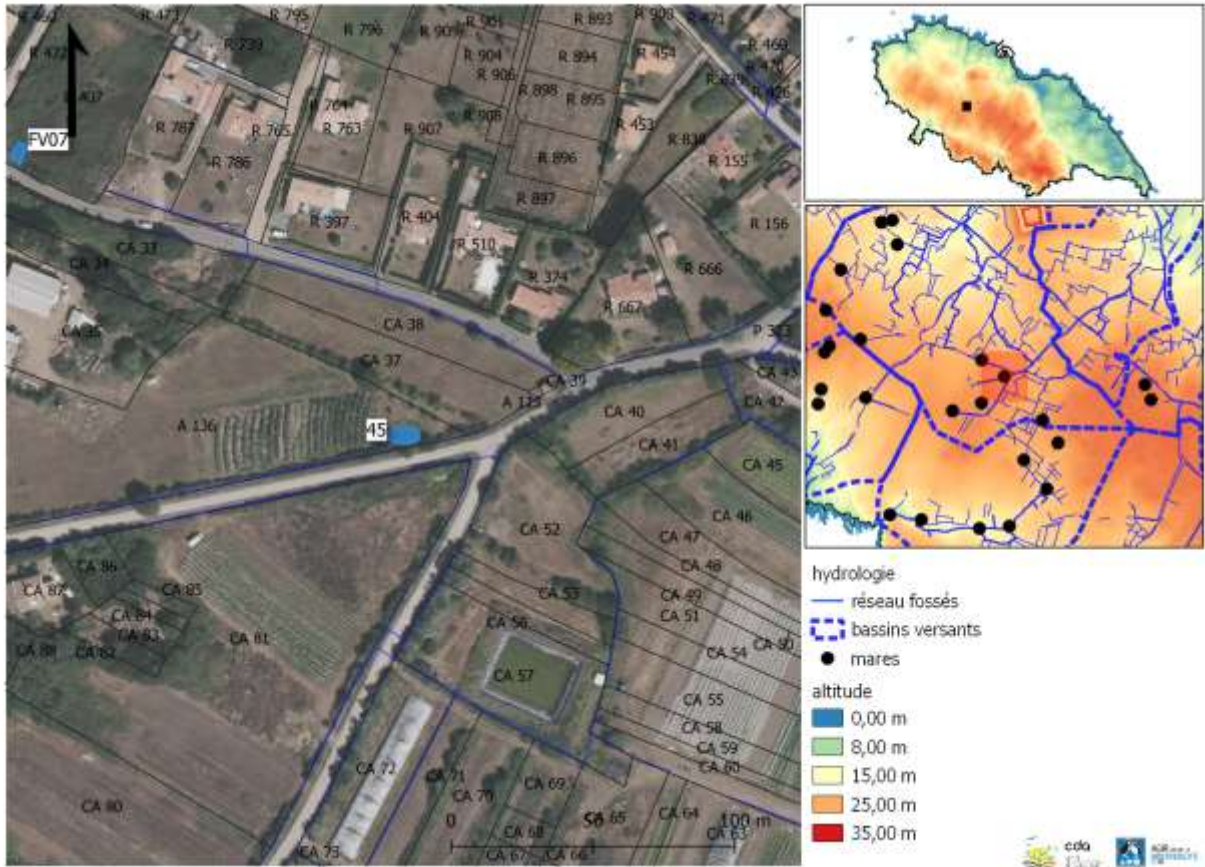
Bassin versant :	BV Cours du Moulin		
Type d'alimentation :	inconnue	Connexion au réseau de fossé :	non
Existence d'un exutoire :	NA	Type d'exutoire :	inconnue
Menaces observées :	embroussailllements, aucune visible		



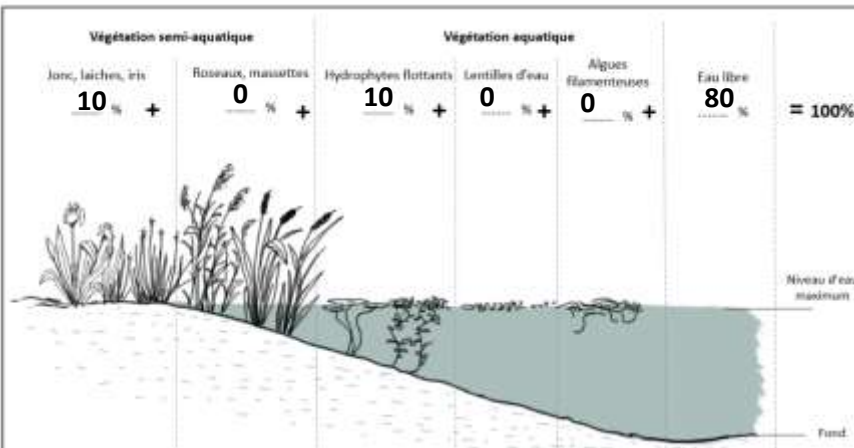
Foncier :			
N° parcelle :	113 CA 80	Nom :	Madame DELHUMEAU
PLU :	A	Adresse :	KER POIRAUD, 85350, ILE-D'YEU (L')
Zonages réglementaires			
Natura 2000 :		ZNIEFF :	
Loi Paysage :	Site classé	Intérêt écologique :	6
<div data-bbox="336 526 1257 1211">  </div>			
<div data-bbox="336 1238 1257 1928">  </div>			

Commune : Ile d'Yeu
 Toponyme : ker poiraud
 Date : 5/21/2021

Mare n : 85113_45
 Syvie Talman ; Georges Birault



Description :	Type de mare :	mare prairiale
	Environnement :	prairie, boisement
Végétation rivulaire : oui	% du pourtour :	100 %
	% ombrage :	10 %



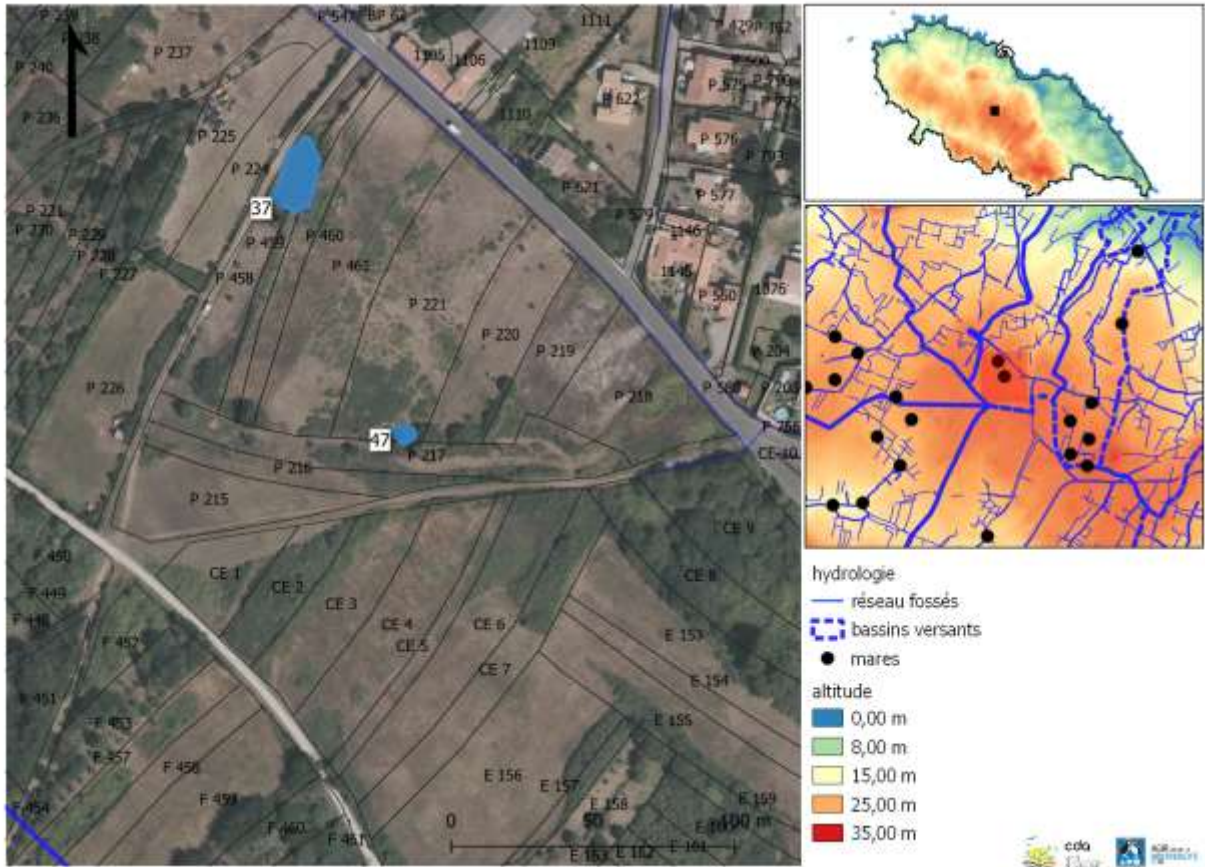
La mare est à sec lors de la visite : non
 Profondeur d'eau (lors de la visite) : 20 à 150 cm
 Profondeur d'eau maximum : +150 cm
 Turbidité de l'eau : limpide
 % de berges en pente douce : 25 % à 50 %
 Type de fond (substrat) : naturelle

Bassin versant :	BV Cours du Moulin		
Type d'alimentation :	pluies	Connexion au réseau de fossé :	non
Existence d'un exutoire :	NA	Type d'exutoire :	inconnue
Menaces observées :	aucune visible, aucune visible		

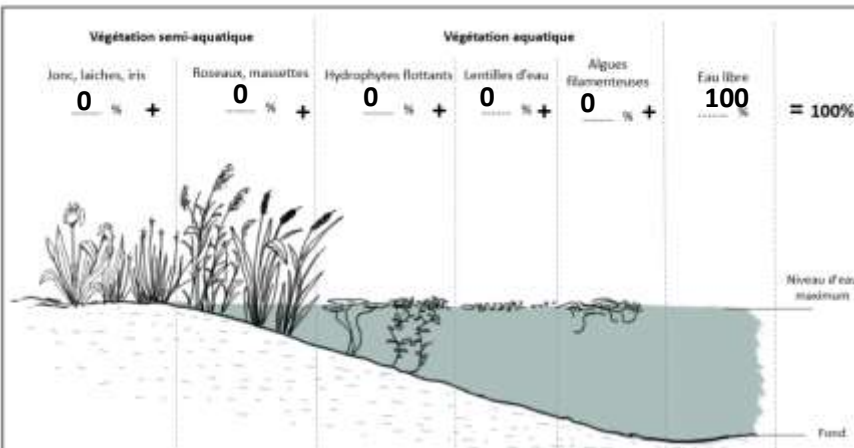
Foncier :			
N° parcelle :	113 CA 136	Nom :	Monsieur SAGOT
PLU :	A	Adresse :	3 KER POIRAUD, 85350, ILE-D'YEU (L')
Zonages réglementaires			
Natura 2000 :		ZNIEFF :	
Loi Paysage :	Site inscrit	Intérêt écologique :	12
<div data-bbox="336 524 1257 1211" data-label="Image"> </div>			
<div data-bbox="336 1238 1257 1928" data-label="Image"> </div>			

Commune : Ile d'Yeu
 Toponyme : ker bossy
 Date : 6/2/2021

Mare n : 85113_47
 Sylvie Talman



Description :	Type de mare :	dépression temporaire
	Environnement :	prairie humide, NA
Végétation rivulaire : oui	% du pourtour :	100 %
	% ombrage :	100 %



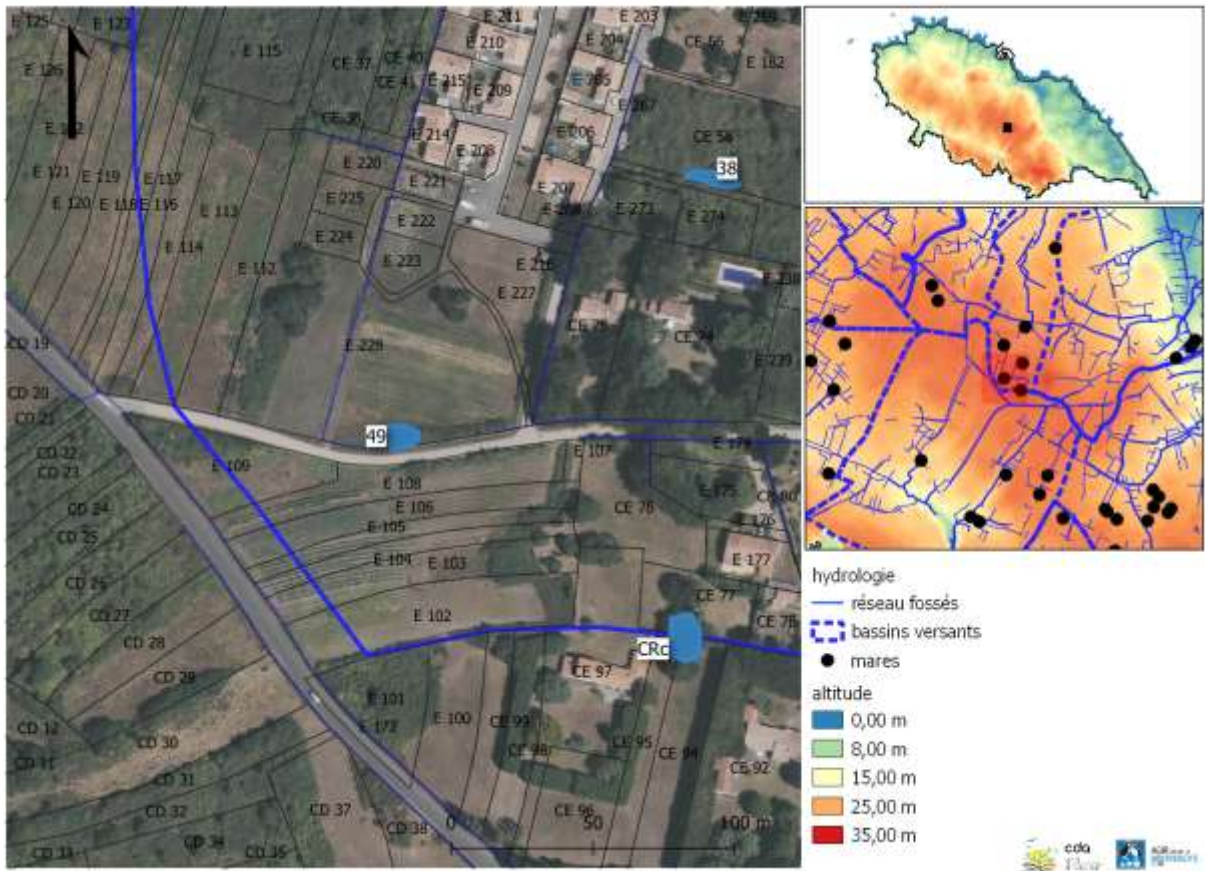
La mare est à sec lors de la visite : oui
 Profondeur d'eau (lors de la visite) : 0 à 20 cm
 Profondeur d'eau maximum : 0 à 20 cm
 Turbidité de l'eau : NA
 % de berges en pente douce : 75 % à 100 %
 Type de fond (substrat) : naturelle

Bassin versant :	BV St Aubin		
Type d'alimentation :	fossés	Connexion au réseau de fossé :	amont et aval
Existence d'un exutoire :	NA	Type d'exutoire :	inconnue
Menaces observées :	embroussailllements, atterrissement		

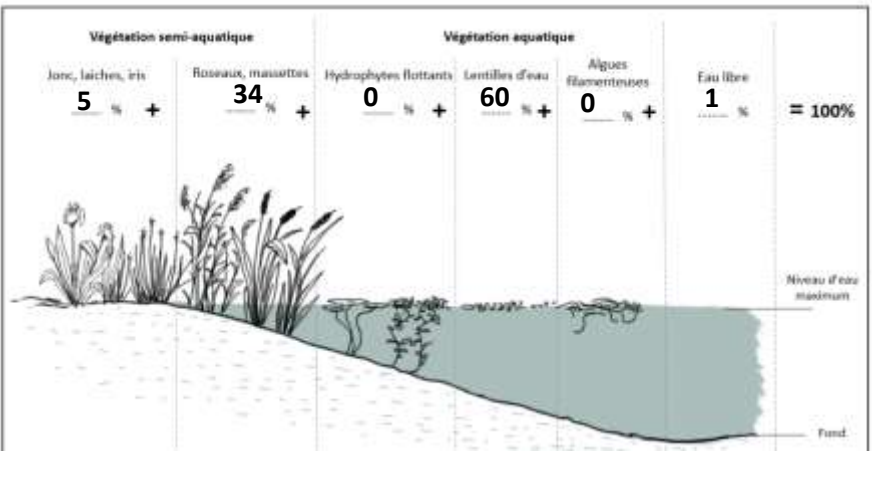
Foncier :			
N° parcelle :	113 BP 221	Nom :	Monsieur COLENO
PLU :	Ac	Adresse :	RTE DES CARROIS DE CUNEIX, 44600, SAINT-NAZAIRE
Zonages réglementaires			
Natura 2000 :		ZNIEFF :	ILE D'YEU
Loi Paysage :	Site inscrit	Intérêt écologique :	5
<div data-bbox="336 524 1257 1211" data-label="Image"> </div>			
<div data-bbox="336 1238 1257 1928" data-label="Image"> </div>			

Commune : Ile d'Yeu
 Toponyme : île d'yeu
 Date : 4/24/2021

Mare n : 85113_49
 Caroline Raymakers





Description :	Type de mare :	mare prairiale
	Environnement :	culture, friche
Végétation rivulaire : oui	% du pourtour :	65 %
	% ombrage :	80 %



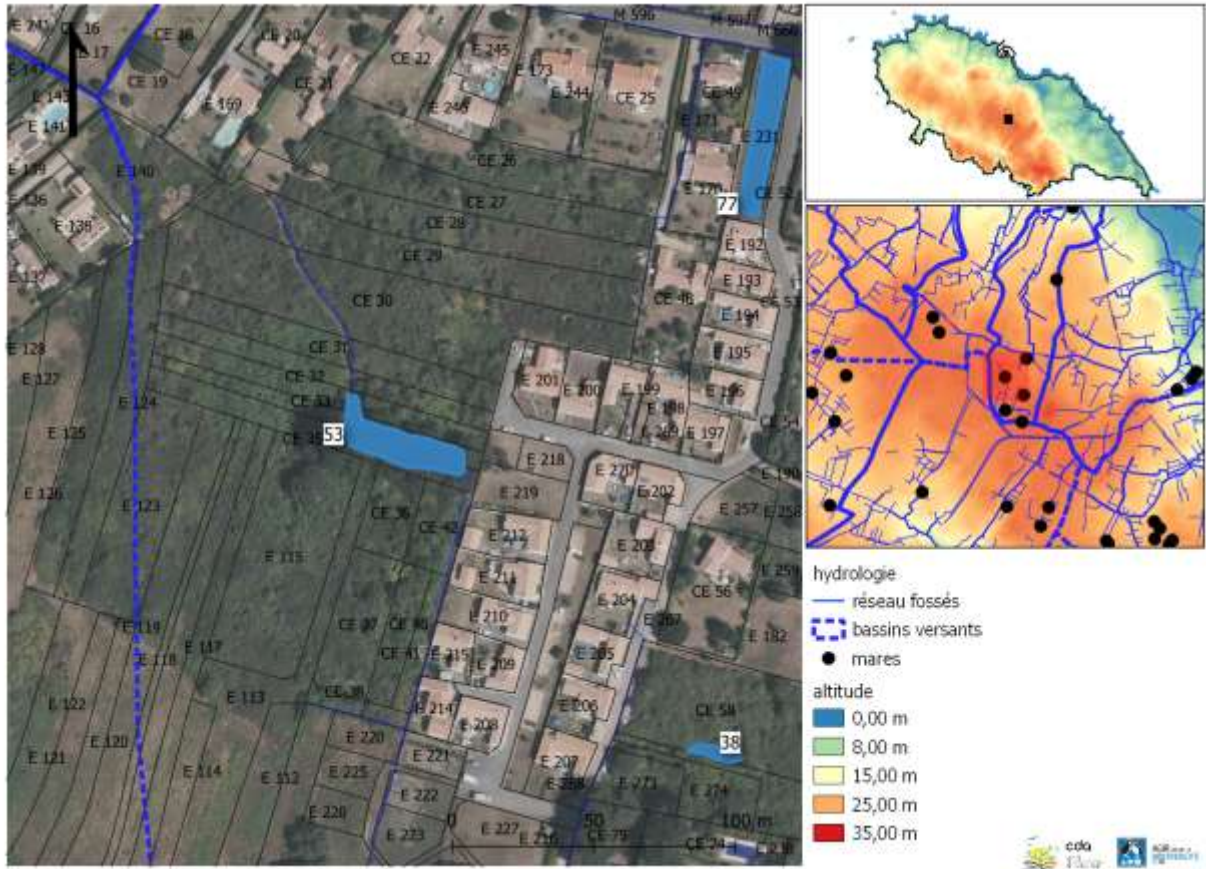
La mare est à sec lors de la visite : non
 Profondeur d'eau (lors de la visite) : 20 à 150 cm
 Profondeur d'eau maximum : 20 à 150 cm
 Turbidité de l'eau : limpide
 % de berges en pente douce : 0 %
 Type de fond (substrat) : inconnue

Bassin versant :	BV Ker Chalon		
Type d'alimentation :	inconnue	Connexion au réseau de fossé :	amont et aval
Existence d'un exutoire :	à sec	Type d'exutoire :	exutoire visible
Menaces observées :	atterrissement,		

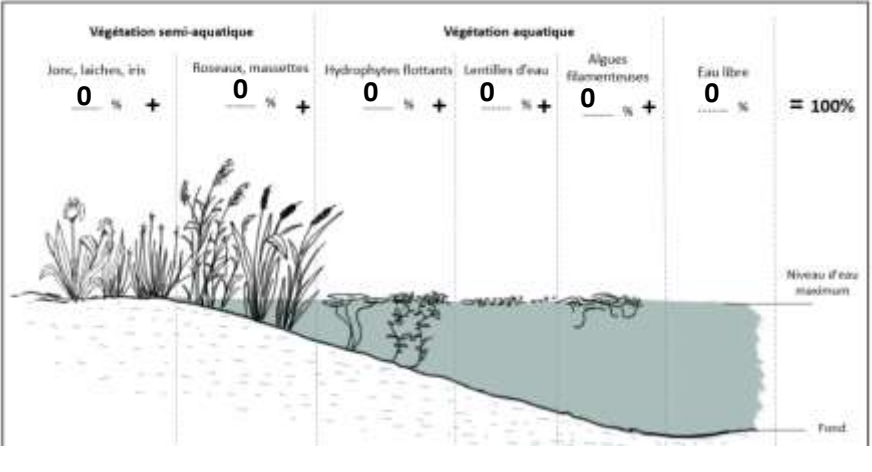
Foncier :			
N° parcelle :	113 CE 228	Nom :	0 COMMUNE DE L'ILE D'YEU
PLU :	N	Adresse :	QUAI DE LA MAIRIE, 85350, ILE-D'YEU (L')
Zonages réglementaires			
Natura 2000 :		ZNIEFF :	ILE D'YEU
Loi Paysage :	Site inscrit	Intérêt écologique :	9
			
			

Commune : Ile d'Yeu
 Toponyme : commune de l'île-d'yeu
 Date : 5/2/2021

Mare n : 85113_53
 Caroline Raymakers



Description :	Type de mare :	dépression temporaire
	Environnement :	boisement, zone urbanisée
Végétation rivulaire : oui	% du pourtour :	100 %
	% ombrage :	100 %

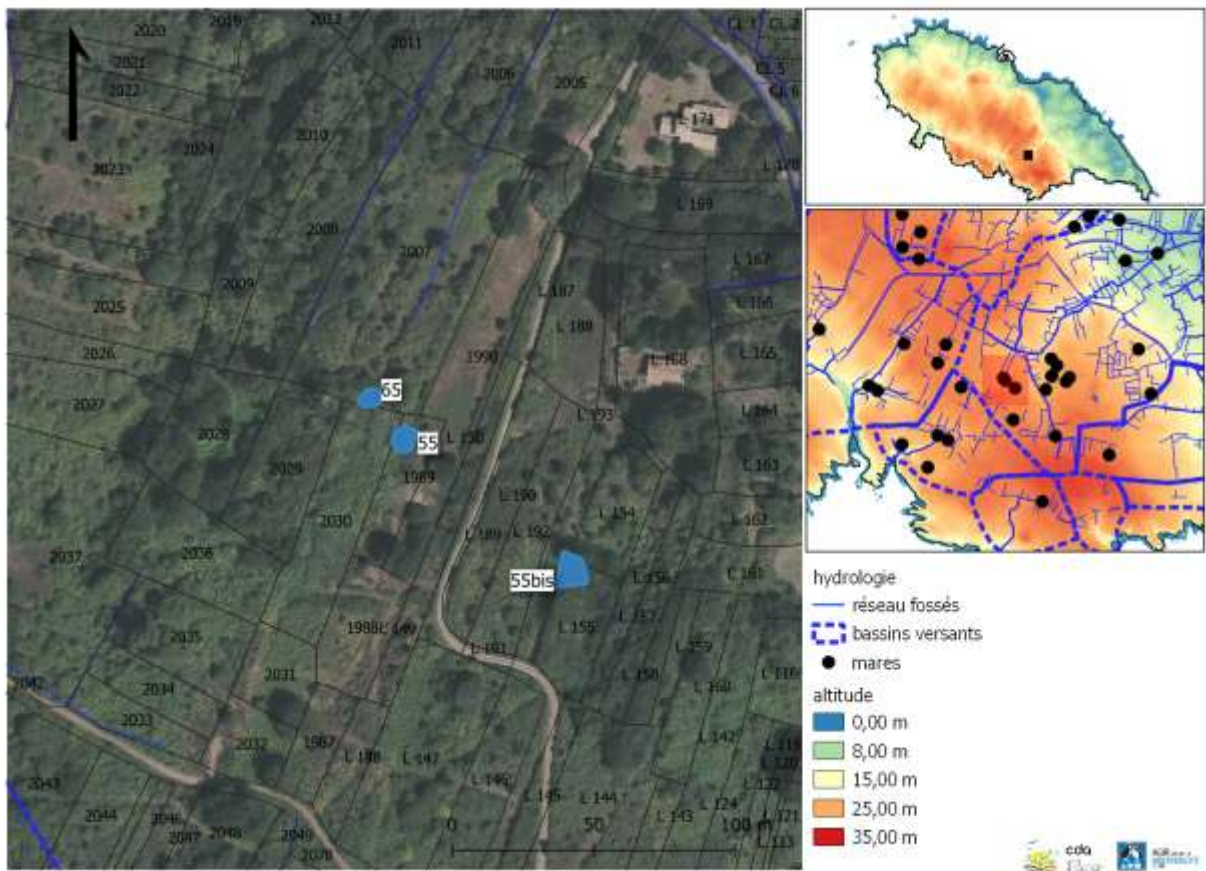


La mare est à sec lors de la visite : oui
 Profondeur d'eau (lors de la visite) : 0 à 20 cm
 Profondeur d'eau maximum : 20 à 150 cm
 Turbidité de l'eau : NA
 % de berges en pente douce : 75 % à 100 %
 Type de fond (substrat) : argile


Bassin versant :	BV Ker Chalon		
Type d'alimentation :	pluies	Connexion au réseau de fossé :	amont et aval
Existence d'un exutoire :	à sec	Type d'exutoire :	exutoire visible
Menaces observées :	embroussailllements, autres		

Foncier :			
N° parcelle :	113 CE 33	Nom :	Madame BROSSARD
PLU :	2AU	Adresse :	AV ERNEST CORBIN, 50320, LA HAYE-PESNEL
Zonages réglementaires			
Natura 2000 :		ZNIEFF :	ILE D'YEU
Loi Paysage :	Site inscrit	Intérêt écologique :	4
<div data-bbox="336 526 1257 1211" data-label="Image"> </div>			
<div data-bbox="336 1238 1257 1928" data-label="Image"> </div>			

Commune :	Ile d'Yeu	Mare n : 85113_55	
Toponyme :	bénétière	Caroline Rousseau	
Date :	5/23/2021		





Description :	Type de mare :	mare de carrière
	Environnement :	friche, NA
Végétation rivulaire : oui	% du pourtour :	100 %
	% ombrage :	90 %



Bassin versant :	BV Marais salé		
Type d'alimentation :	drains enterrée	Connexion au réseau de fossé :	non
Existence d'un exutoire :	NA	Type d'exutoire :	pas d'exutoire
Menaces observées :	embroussaillments,		

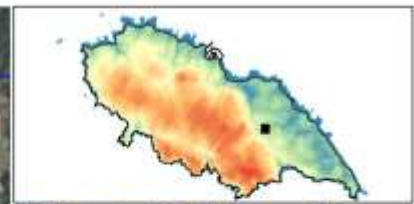
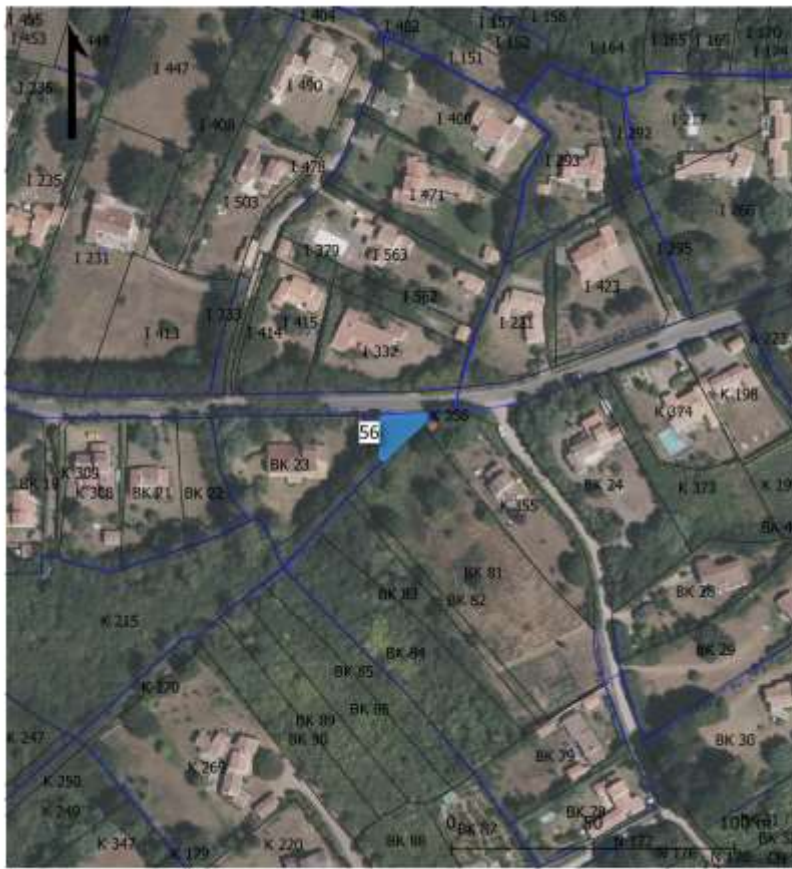


Foncier :			
N° parcelle :	113 E 1989	Nom :	0 COMMUNE DE L'ILE D'YEU
PLU :	Nr	Adresse :	QUAI DE LA MAIRIE, 85350, ILE-D'YEU (L')
Zonages réglementaires			
Natura 2000 :	FR5200654 Côtes rocheuses, dunes, landes et marais de l'île d'Yeu	ZNIEFF :	ILE D'YEU
Loi Paysage :	Site classé	Intérêt écologique :	5
<div style="border: 1px solid black; padding: 5px; margin-bottom: 10px;">  </div> <div style="border: 1px solid black; padding: 5px;">  </div>			

Commune : Ile d'Yeu
 Toponyme : les martinières
 Date : 6/30/2021

Mare n : 85113_56

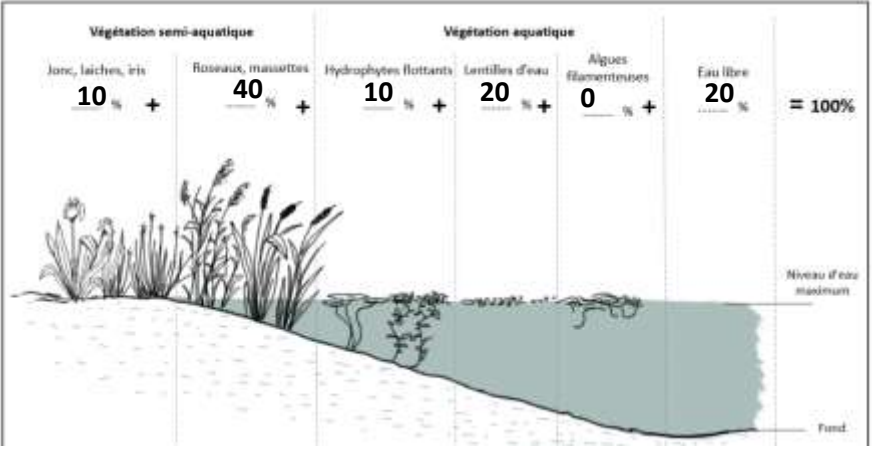
Enora Berthou ; André Brochec



hydrologie
 — réseau fossés
 [] bassins versants
 ● mares
 altitude
 0,00 m
 8,00 m
 15,00 m
 25,00 m
 35,00 m



cdm
 10/05/2021
 www.mairie-ile-dyeu.fr

Description :	Type de mare :	dépression temporaire
	Environnement :	boisement, NA
Végétation rivulaire : oui	% du pourtour :	50 %
	% ombrage :	30 %

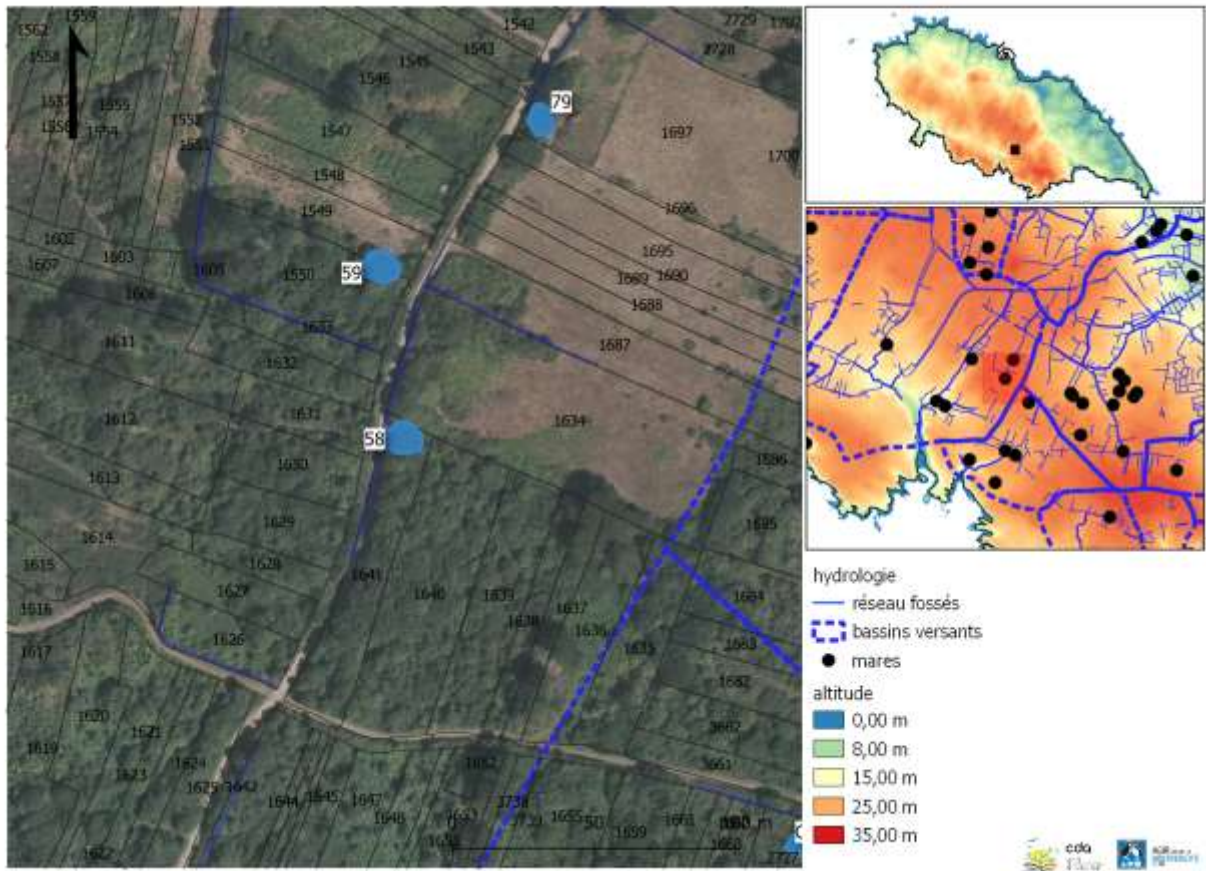


La mare est à sec lors de la visite : non
 Profondeur d'eau (lors de la visite) : 20 à 150 cm
 Profondeur d'eau maximum : 20 à 150 cm
 Turbidité de l'eau : trouble
 % de berges en pente douce : 50 % à 75 %
 Type de fond (substrat) : naturelle

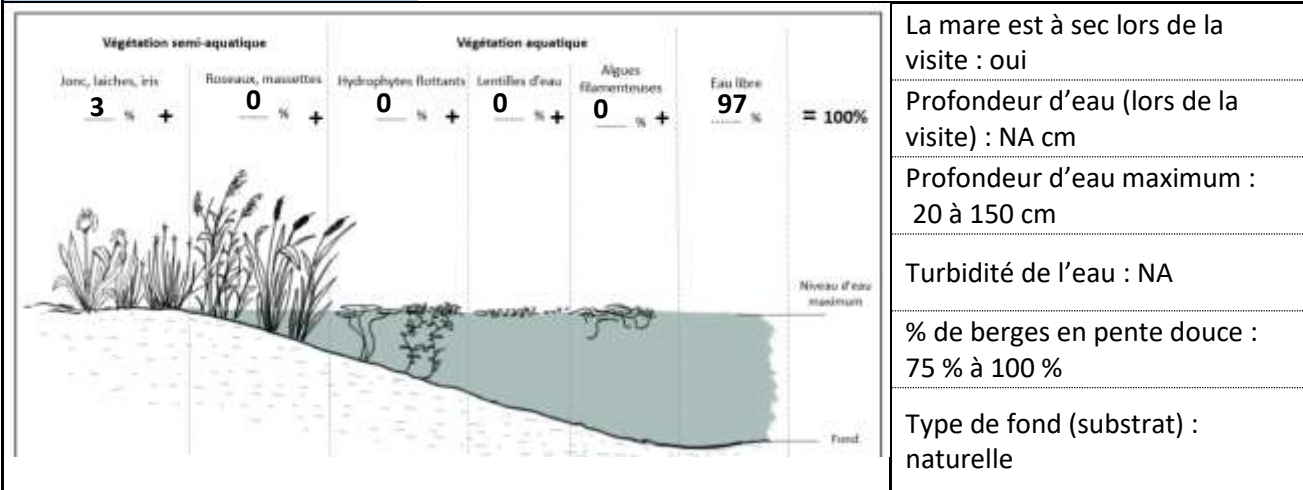
Bassin versant :	BV Marais salé		
Type d'alimentation :	fossés	Connexion au réseau de fossé :	amont et aval
Existence d'un exutoire :	en eau	Type d'exutoire :	exutoire visible
Menaces observées :	embroussaillments,		

Foncier :			
N° parcelle :	113 BK 81	Nom :	Madame LEMAISTRE
PLU :	N	Adresse :	RUE DE VILLENEUVE, 92380, GARCHES
Zonages réglementaires			
Natura 2000 :		ZNIEFF :	
Loi Paysage :	Site inscrit	Intérêt écologique :	12
			
			

Commune :	Ile d'Yeu	Mare n° : 85113_58
Toponyme :	ker rabaud	Caroline Rousseau
Date :	6/29/2021	





Description :	Type de mare :	dépression temporaire
	Environnement :	prairie, friche
Végétation rivulaire :	% du pourtour :	100 %
oui	% ombrage :	100 %



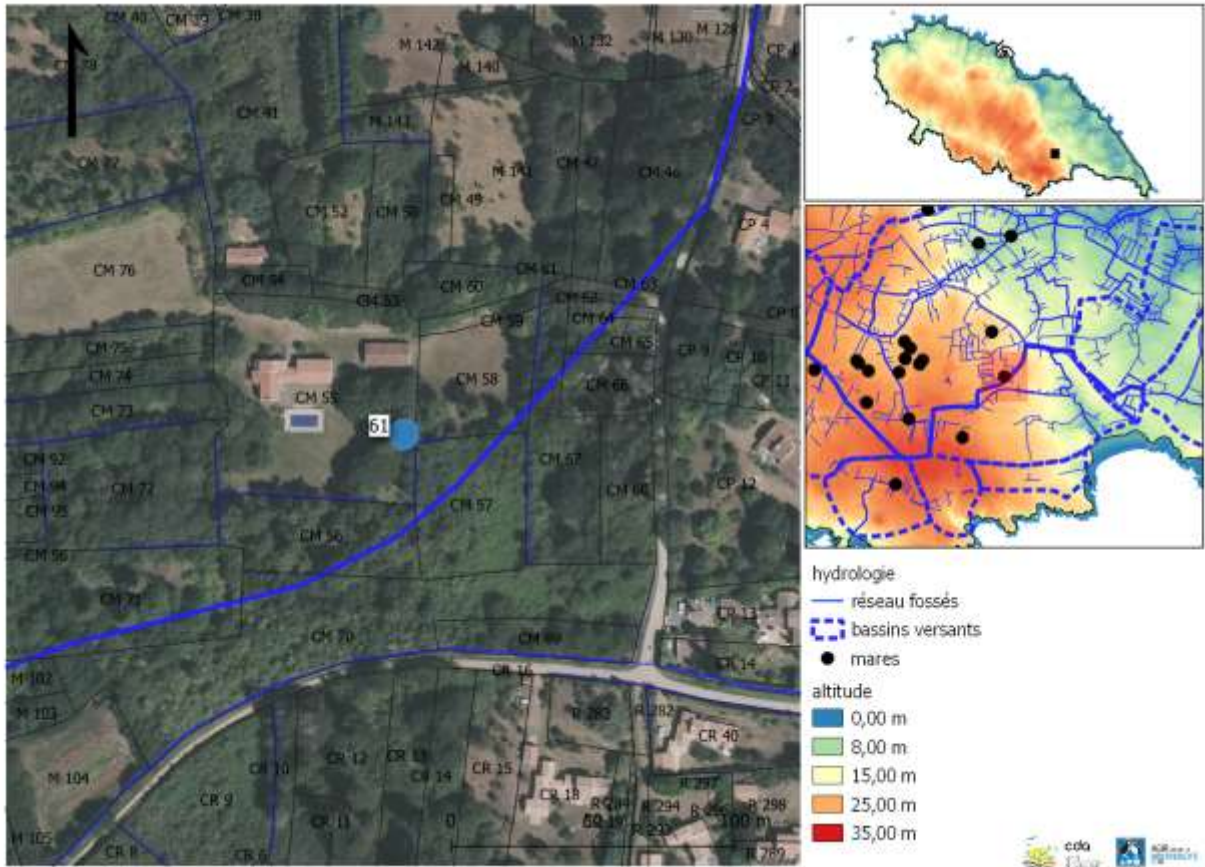
Bassin versant :	BV Meule	Connexion au réseau de fossé :	non
Type d'alimentation :	pluies	Type d'exutoire :	pas d'exutoire
Existence d'un exutoire :	NA		
Menaces observées :	embroussailllements,		



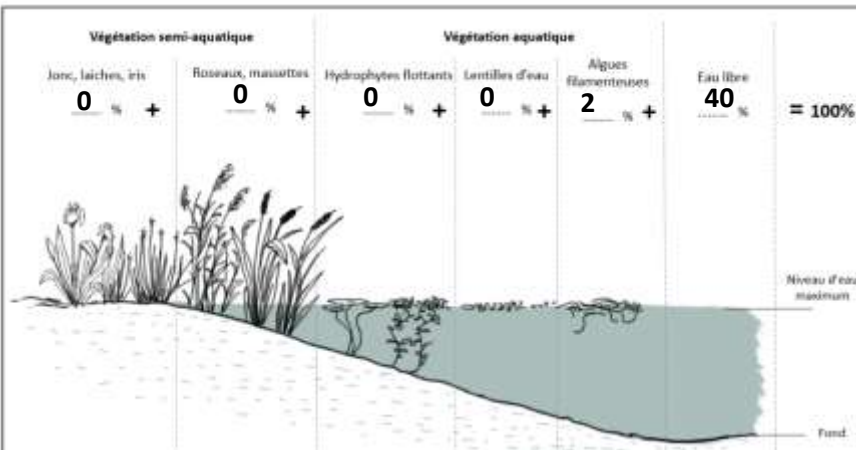
Foncier :			
N° parcelle :	113 E 1634	Nom :	0 PROPRIETAIRES DU BND 113 E1634
PLU :	Nr	Adresse :	SEN DE LA MEULE, 85350, ILE-D'YEU (L')
Zonages réglementaires			
Natura 2000 :	FR5200654 Côtes rocheuses, dunes, landes et marais de l'île d'Yeu	ZNIEFF :	ILE D'YEU
Loi Paysage :	Site classé	Intérêt écologique :	10
			
			

Commune : Ile d'Yeu
 Toponyme : la vrimonière
 Date : 4/22/2021

Mare n : 85113_61
 Caroline Raymakers





Description :	Type de mare :	mare d'ornement
	Environnement :	prairie, jardin
Végétation rivulaire : oui	% du pourtour :	100 %
	% ombrage :	95 %

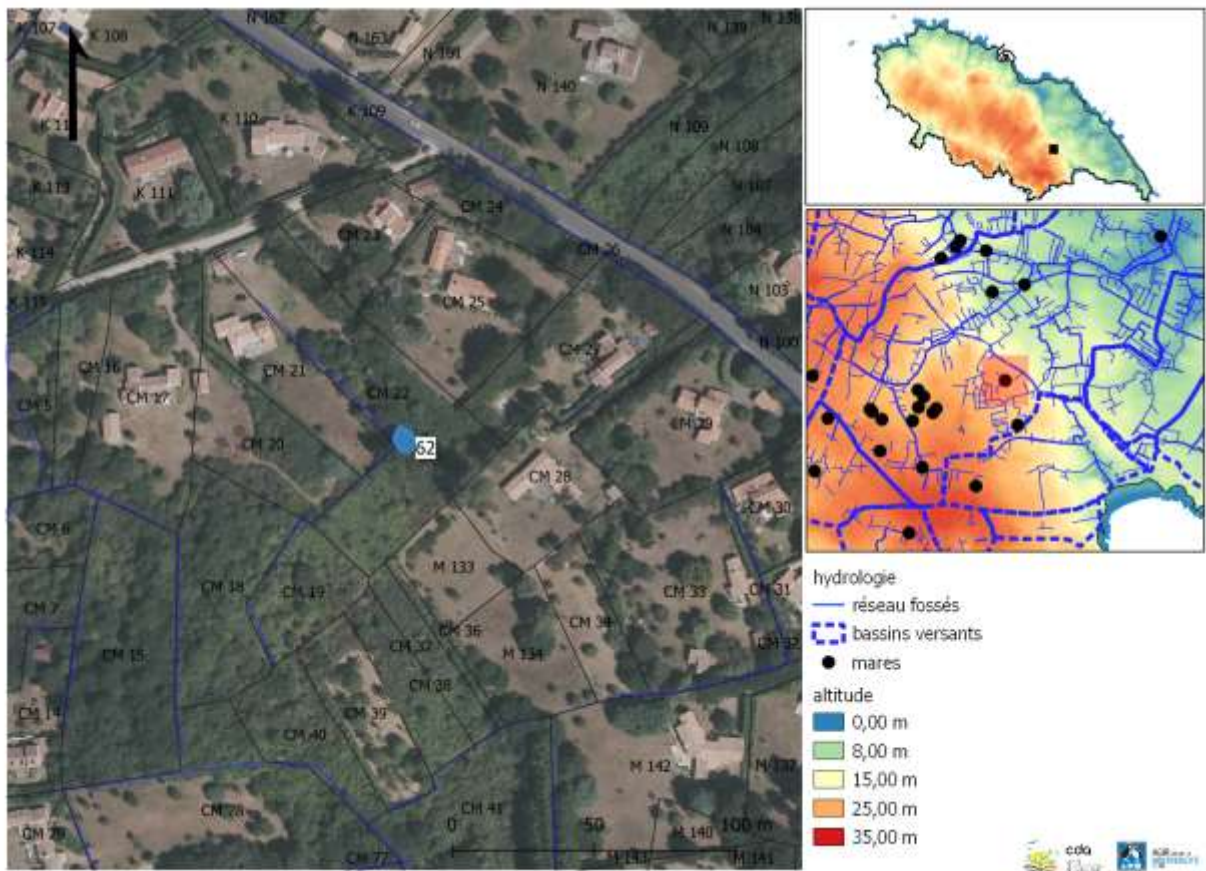


La mare est à sec lors de la visite : non
 Profondeur d'eau (lors de la visite) : 20 à 150 cm
 Profondeur d'eau maximum : +150 cm
 Turbidité de l'eau : trouble
 % de berges en pente douce : 0 % à 25 %
 Type de fond (substrat) : argile


Bassin versant :	BV Marais salé		
Type d'alimentation :	inconnue	Connexion au réseau de fossé :	NA
Existence d'un exutoire :	NA	Type d'exutoire :	pas d'exutoire
Menaces observées :	embroussailllements,		

Foncier :			
N° parcelle :	113 CM 58	Nom :	Madame MEYNIEL
PLU :	N	Adresse :	RUE ERNEST RENAN, 92310, SEVRES
Zonages réglementaires			
Natura 2000 :		ZNIEFF :	ILE D'YEU
Loi Paysage :	Site inscrit	Intérêt écologique :	4
			
			

Commune :	Ile d'Yeu	Mare n : 85113_62	
Toponyme :	la vrimonière	Caroline Raymakers	
Date :	12:00:00 AM		



Description :	Type de mare :	mare prairiale
	Environnement :	prairie, NA
Végétation rivulaire :	% du pourtour :	NA %
NA	% ombrage :	NA %



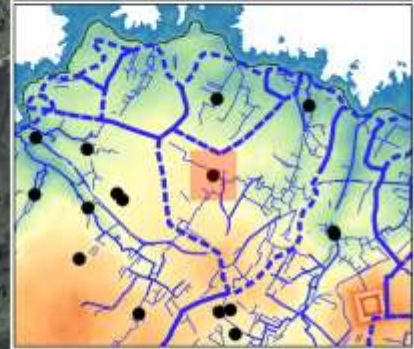
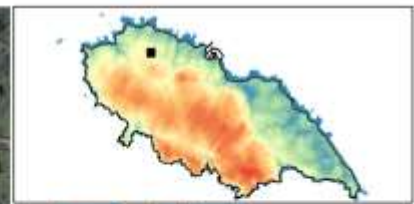
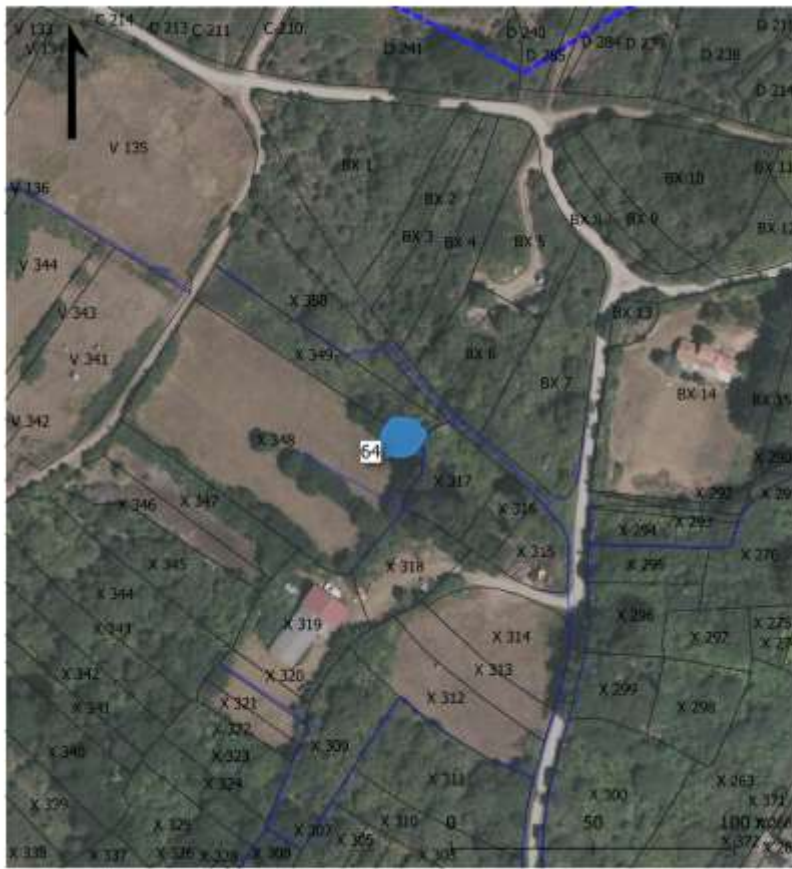
Bassin versant :	BV Marais salé		
Type d'alimentation :	NA	Connexion au réseau de fossé :	NA
Existence d'un exutoire :	NA	Type d'exutoire :	NA
Menaces observées :	NA, NA		

Foncier :			
N° parcelle :	113 CM 22	Nom :	Madame DE CANSON
PLU :	N	Adresse :	BD MURAT, 75016, PARIS 16
Zonages réglementaires			
Natura 2000 :		ZNIEFF :	ILE D'YEU
Loi Paysage :	Site inscrit	Intérêt écologique :	0
<div data-bbox="336 524 1257 1211" data-label="Image"> </div>			
<div data-bbox="336 1238 1257 1928" data-label="Image"> </div>			

Commune : Ile d'Yeu
 Toponyme : la blanchette
 Date : 5/5/2021

Mare n : 85113_64

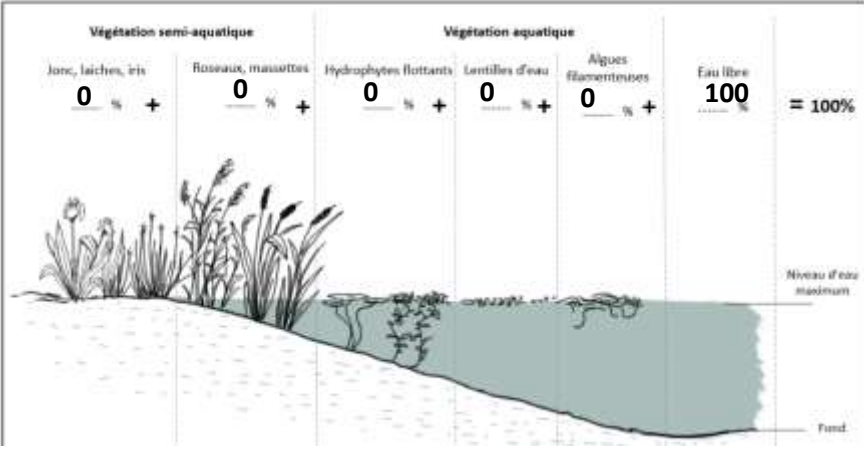
Georges Birault ; Maryse Turbé



hydrologie
 — réseau fossés
 - - - bassins versants
 ● mares
 altitude
 0,00 m
 8,00 m
 15,00 m
 25,00 m
 35,00 m

carte : LPD 85, IV, 12/2021, auteur : Marie-Laure d'Hermon-Lucot, CC-BY
 cda
 Mairie d'Ile d'Yeu

Description :	Type de mare :	mare prairiale
	Environnement :	prairie, friche
Végétation rivulaire : oui	% du pourtour :	0 %
	% ombrage :	0 %

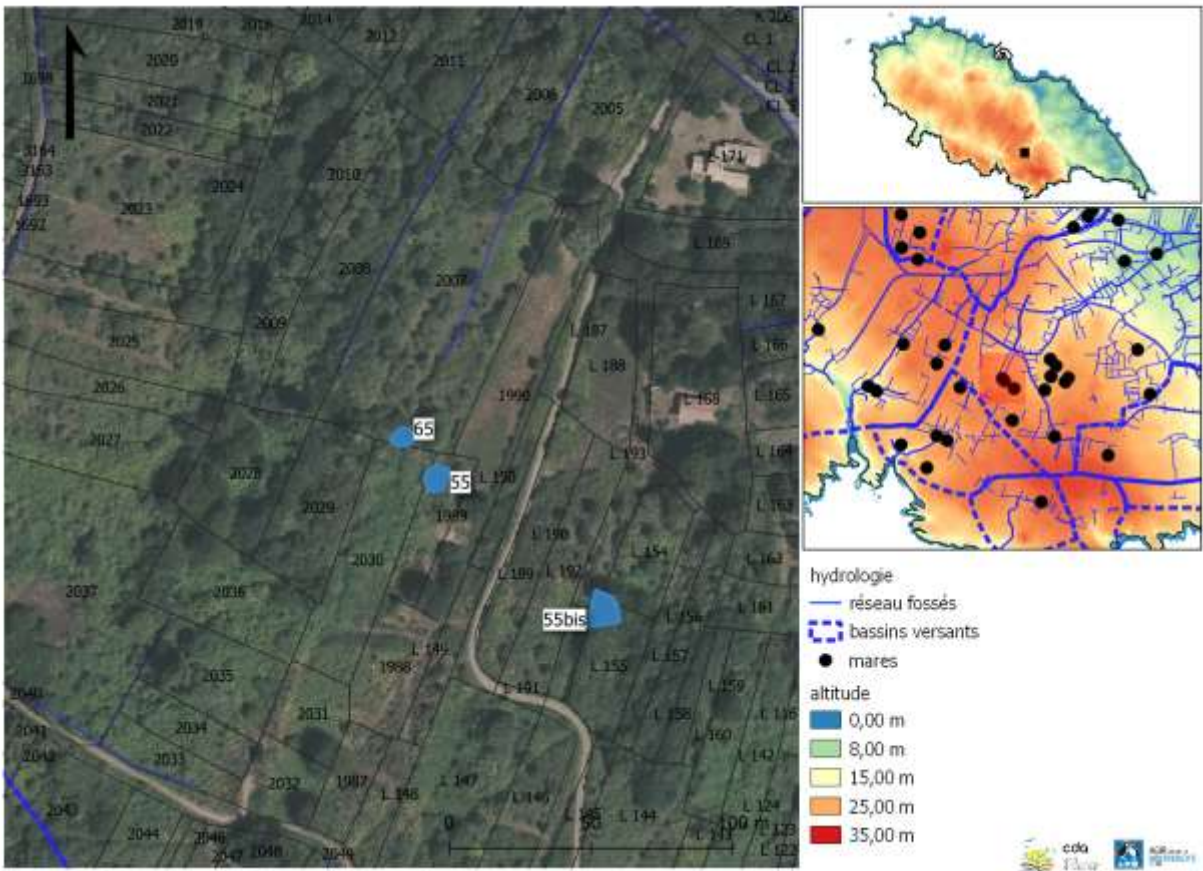


La mare est à sec lors de la visite : NA
 Profondeur d'eau (lors de la visite) : NA cm
 Profondeur d'eau maximum : NA cm
 Turbidité de l'eau : NA
 % de berges en pente douce : NA
 Type de fond (substrat) : NA

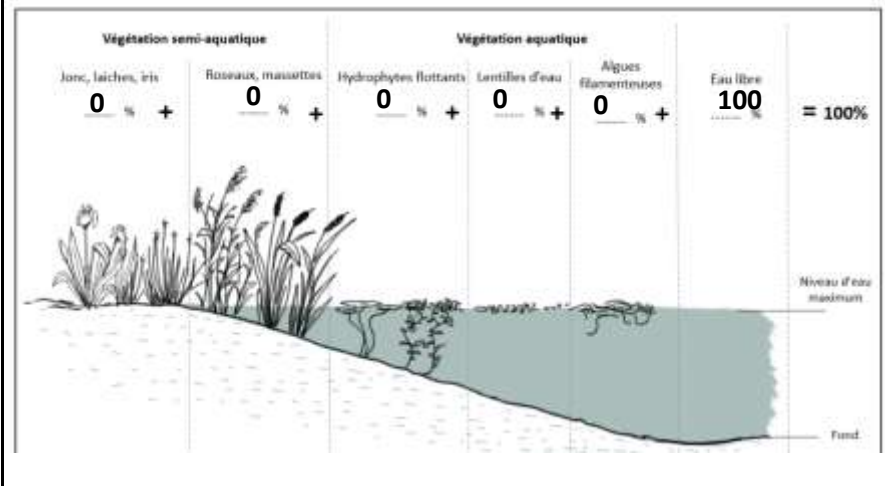
Bassin versant :	BV Rose		
Type d'alimentation :	fossés	Connexion au réseau de fossé :	amont et aval
Existence d'un exutoire :	NA	Type d'exutoire :	inconnue
Menaces observées :	NA, aucune visible		

Foncier :			
N° parcelle :	113 BX 349	Nom :	Monsieur GAUTIER
PLU :	A	Adresse :	CHE DE LA CHIRONNIERE, 85350, ILE-D'YEU (L')
Zonages réglementaires			
Natura 2000 :		ZNIEFF :	ILE D'YEU
Loi Paysage :	Site inscrit	Intérêt écologique :	7
<div data-bbox="336 526 1257 1211" data-label="Image"> </div>			
<div data-bbox="336 1238 1257 1928" data-label="Image"> </div>			

Commune :	Ile d'Yeu	Mare n : 85113_65 Caroline Rousseau
Toponyme :	bénetière	
Date :	5/23/2021	



Description :	Type de mare :	mare prairiale
	Environnement :	friche, NA
Végétation rivulaire : oui	% du pourtour :	100 %
	% ombrage :	100 %



La mare est à sec lors de la visite : non

Profondeur d'eau (lors de la visite) : 20 à 150 cm



Profondeur d'eau maximum : +150 cm

Turbidité de l'eau : limpide

% de berges en pente douce : 25 % à 50 %

Type de fond (substrat) : naturelle

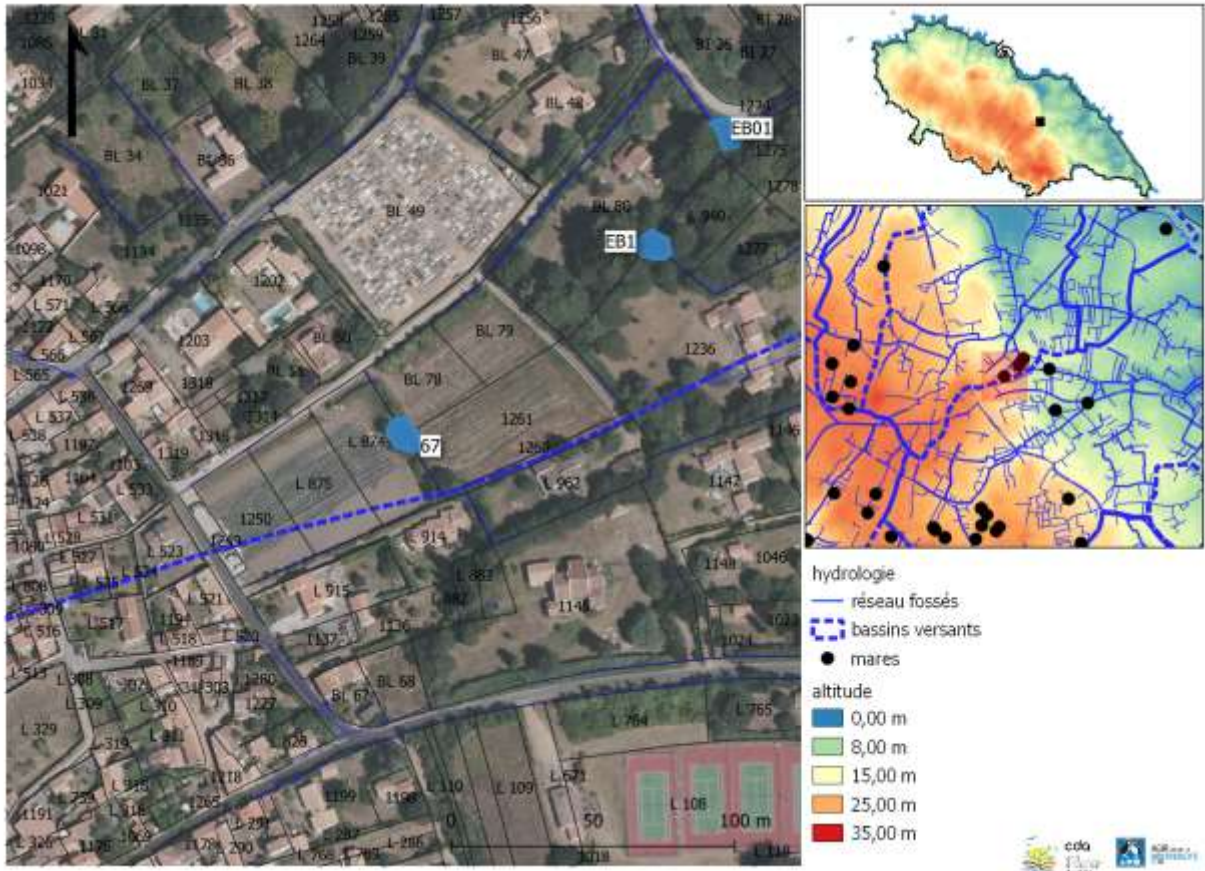
Bassin versant :	BV Marais salé		
Type d'alimentation :	drains enterrée	Connexion au réseau de fossé :	non
Existence d'un exutoire :	NA	Type d'exutoire :	inconnue
Menaces observées :	embroussaillments,		

Foncier :			
N° parcelle :	113 E 2007	Nom :	Monsieur VIAUD
PLU :	Nr	Adresse :	AV DU LOUP, 64000, PAU
Zonages réglementaires			
Natura 2000 :	FR5200654 Côtes rocheuses, dunes, landes et marais de l'île d'Yeu	ZNIEFF :	ILE D'YEU
Loi Paysage :	Site classé	Intérêt écologique :	7
<div style="border: 1px solid black; width: 100%; height: 100%; margin-bottom: 10px;">  </div> <div style="border: 1px solid black; width: 100%; height: 100%;">  </div>			

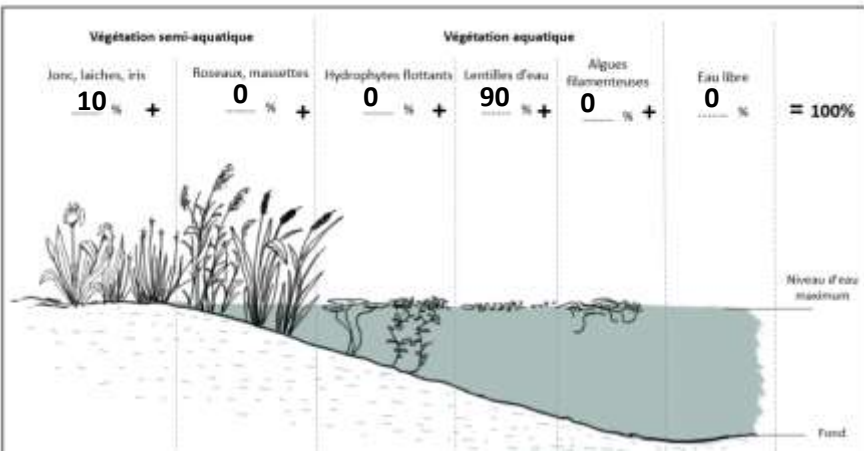
Commune : Ile d'Yeu
 Toponyme : saint-sauveur
 Date : 6/30/2021

Mare n : 85113_67

Enora Berthou ; André Brochec



Description :	Type de mare :	mare de carrière
	Environnement :	culture, friche
Végétation rivulaire : oui	% du pourtour :	90 %
	% ombrage :	50 %




La mare est à sec lors de la visite : non
 Profondeur d'eau (lors de la visite) : 20 à 150 cm
 Profondeur d'eau maximum : +150 cm
 Turbidité de l'eau : trouble
 % de berges en pente douce : 0 % à 25 %
 Type de fond (substrat) : inconnue

Bassin versant :	BV La Guerche		
Type d'alimentation :	fossés	Connexion au réseau de fossé :	amont et aval
Existence d'un exutoire :	NA	Type d'exutoire :	pas d'exutoire
Menaces observées :	atterrissement,		

Foncier :			
N° parcelle :	113 BL 78	Nom :	0 COMMUNE DE L'ILE D'YEU
PLU :	US	Adresse :	QUAI DE LA MAIRIE, 85350, ILE-D'YEU (L')
Zonages réglementaires			
Natura 2000 :		ZNIEFF :	
Loi Paysage :	Site inscrit	Intérêt écologique :	6
<div data-bbox="336 526 1257 1211" data-label="Image"> </div>			
<div data-bbox="336 1238 1257 1928" data-label="Image"> </div>			



Commune :	Ile d'Yeu	Mare n : 85113_68
Toponyme :	saint-sauveur	
Date :	6/30/2021	



Description :	Type de mare :	NA
	Environnement :	NA, NA
Végétation rivulaire : NA	% du pourtour :	NA %
	% ombrage :	NA %

	<p>La mare est à sec lors de la visite : NA</p> <p>Profondeur d'eau (lors de la visite) : NA cm</p> <p>Profondeur d'eau maximum : NA cm</p> <p>Turbidité de l'eau : NA</p> <p>% de berges en pente douce : NA</p> <p>Type de fond (substrat) : NA</p>
--	---

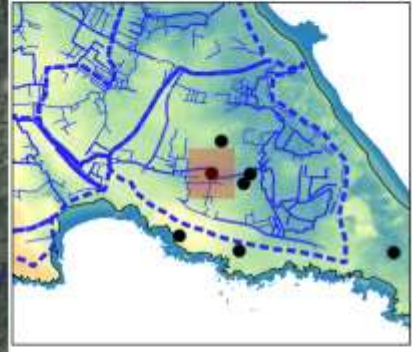
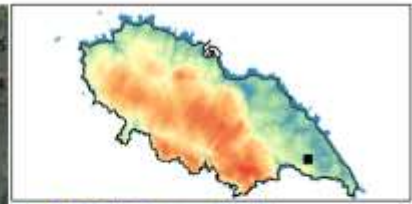
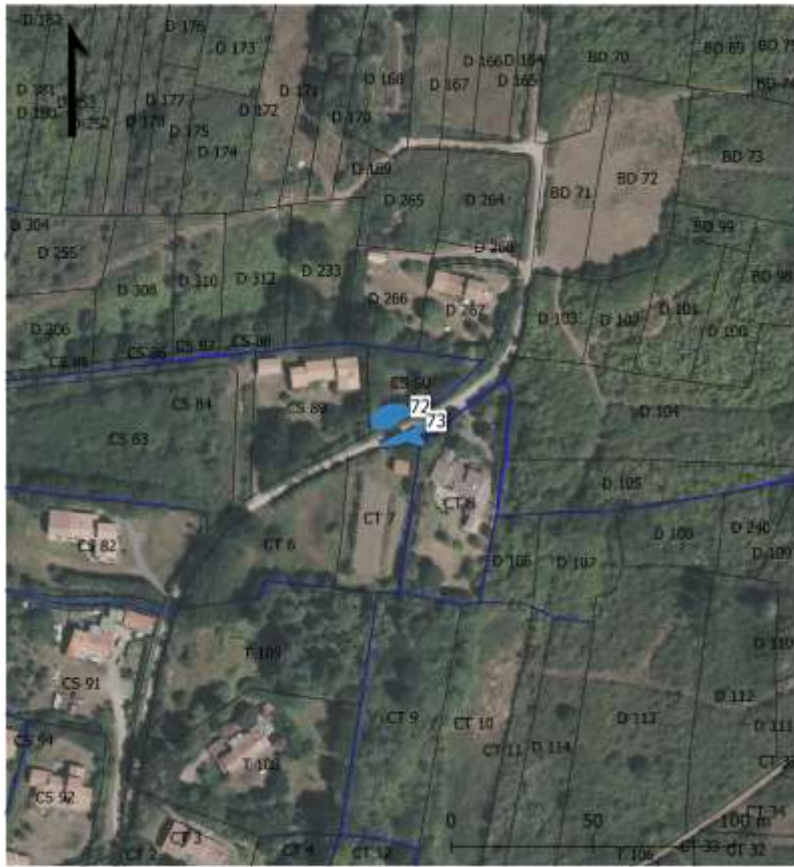
Bassin versant :	0		
Type d'alimentation :	NA	Connexion au réseau de fossé :	NA
Existence d'un exutoire :	NA	Type d'exutoire :	NA
Menaces observées :	NA, NA		

Foncier :			
N° parcelle :	113 BL 1109	Nom :	Monsieur BENEDETTI
PLU :	UH	Adresse :	RUE DU CHERCHE-MIDI, 75006, PARIS
Zonages réglementaires			
Natura 2000 :		ZNIEFF :	
Loi Paysage :	Site inscrit	Intérêt écologique :	0
<div style="border: 1px solid black; padding: 5px; margin-bottom: 10px;">  </div> <div style="border: 1px solid black; padding: 5px;">  </div>			

Commune : Ile d'Yeu
 Toponyme : la croix
 Date :

Mare n : 85113_73

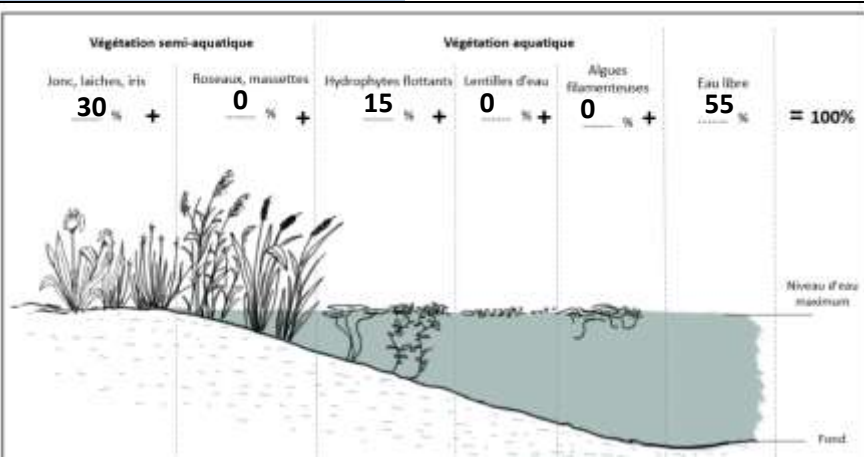
Elsa Cariou ; Sandrine Desmarest



hydrologie
 — réseau fossés
 - - - bassin versants
 ● mares
 altitude
 0,00 m
 8,00 m
 15,00 m
 25,00 m
 35,00 m



cdm
 Mairie de l'Ile d'Yeu

Description :	Type de mare :	mare prairiale
	Environnement :	, NA
Végétation rivulaire : oui	% du pourtour :	40 %
	% ombrage :	70 %



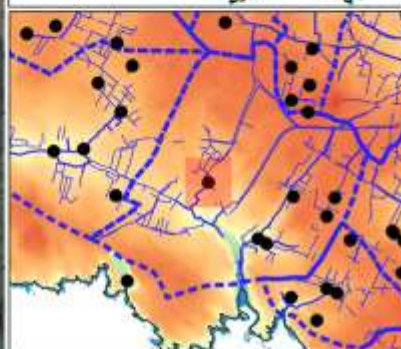
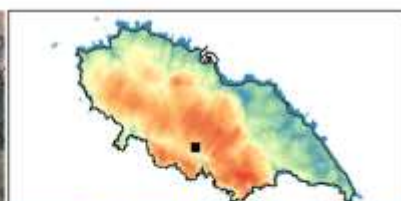
La mare est à sec lors de la visite : non
 Profondeur d'eau (lors de la visite) : 20 à 150 cm
 Profondeur d'eau maximum : NA cm
 Turbidité de l'eau : limpide
 % de berges en pente douce : 75 % à 100 %
 Type de fond (substrat) : naturelle

Bassin versant :	BV Ovaïres		
Type d'alimentation :	fossés	Connexion au réseau de fossé :	amont et aval
Existence d'un exutoire :	en eau	Type d'exutoire :	exutoire visible
Menaces observées :			

Foncier :			
N° parcelle :	113 CT 7	Nom :	Monsieur BOUTEAU
PLU :	Nhc	Adresse :	RUE DE LA CROIX, 85350, ILE-D'YEU (L')
Zonages réglementaires			
Natura 2000 :		ZNIEFF :	ILE D'YEU
Loi Paysage :	Site inscrit	Intérêt écologique :	12
			
			

Commune : Ile d'Yeu
 Toponyme : ker arnaud
 Date : 5/18/2021

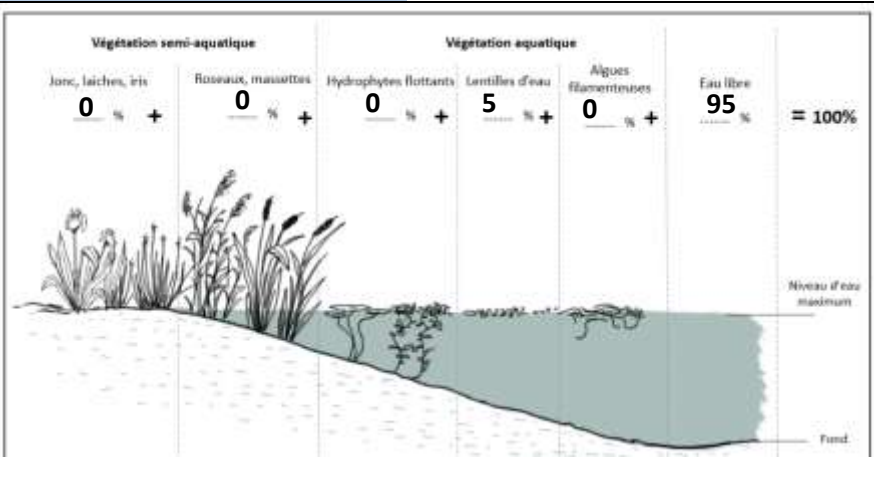
Mare n : 85113_74
 Caroline Rousseau



hydrologie
 — réseau fossés
 - - - bassins versants
 ● mares
 altitude
 0,00 m
 8,00 m
 15,00 m
 25,00 m
 35,00 m



cdm
 10/05/19 - 11/12/2021 - atelier - Mairie de l'île d'Yeu - UNICEL - CCA

Description :	Type de mare :	mare prairiale
	Environnement :	prairie humide, boisement
Végétation rivulaire : oui	% du pourtour :	100 %
	% ombrage :	90 %



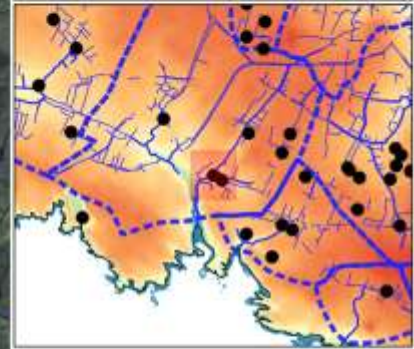
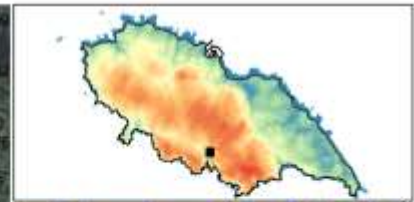
La mare est à sec lors de la visite : non
 Profondeur d'eau (lors de la visite) : 20 à 150 cm
 Profondeur d'eau maximum : 20 à 150 cm
 Turbidité de l'eau : limpide
 % de berges en pente douce : 0 % à 25 %
 Type de fond (substrat) : naturelle

Bassin versant :	BV Meule		
Type d'alimentation :	fossés	Connexion au réseau de fossé :	amont
Existence d'un exutoire :	NA	Type d'exutoire :	pas d'exutoire
Menaces observées :	embroussailllements, autres		

Foncier :			
N° parcelle :		Nom :	#N/A #N/A
PLU :	UP	Adresse :	#N/A, 0, #N/A
Zonages réglementaires			
Natura 2000 :		ZNIEFF :	
Loi Paysage :	Site inscrit	Intérêt écologique :	6
<div data-bbox="336 524 1257 1211">  </div>			
<div data-bbox="336 1238 1257 1928">  </div>			

Commune : Ile d'Yeu
 Toponyme : ker rabaud
 Date : 4/30/2021

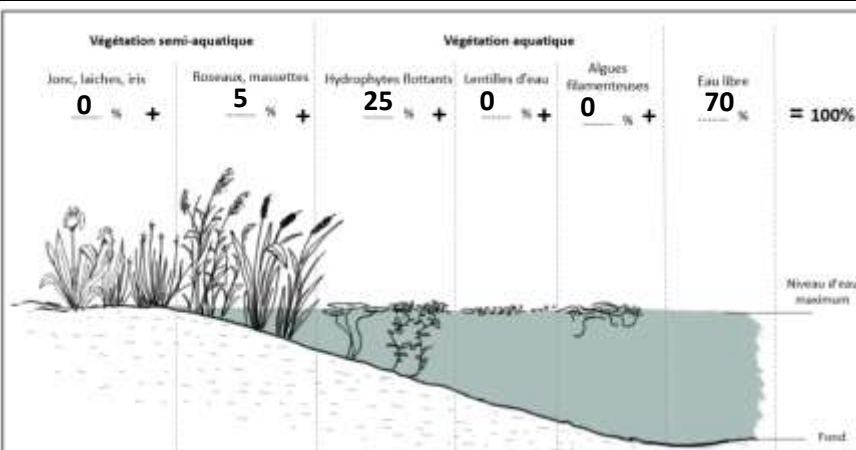
Mare n : 85113_76
 Caroline Rousseau



hydrologie
 — réseau fossés
 - - - bassins versants
 ● mares
 altitude
 0,00 m
 8,00 m
 15,00 m
 25,00 m
 35,00 m



cdm
 10/05/2021
 www.mairie-ile-d'yeu.fr

Description :	Type de mare :	mare d'ornement
	Environnement :	, NA
Végétation rivulaire : oui	% du pourtour :	80 %
	% ombrage :	20 %



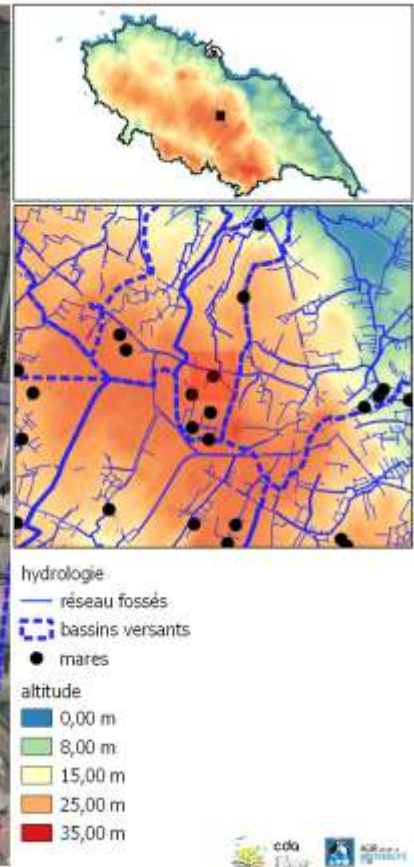
La mare est à sec lors de la visite : non
 Profondeur d'eau (lors de la visite) : 20 à 150 cm
 Profondeur d'eau maximum : +150 cm
 Turbidité de l'eau : limpide
 % de berges en pente douce : 0 % à 25 %
 Type de fond (substrat) : naturelle

Bassin versant :	BV Meule		
Type d'alimentation :	drains enterrée	Connexion au réseau de fossé :	amont et aval
Existence d'un exutoire :	NA	Type d'exutoire :	inconnue
Menaces observées :	aucune visible,		

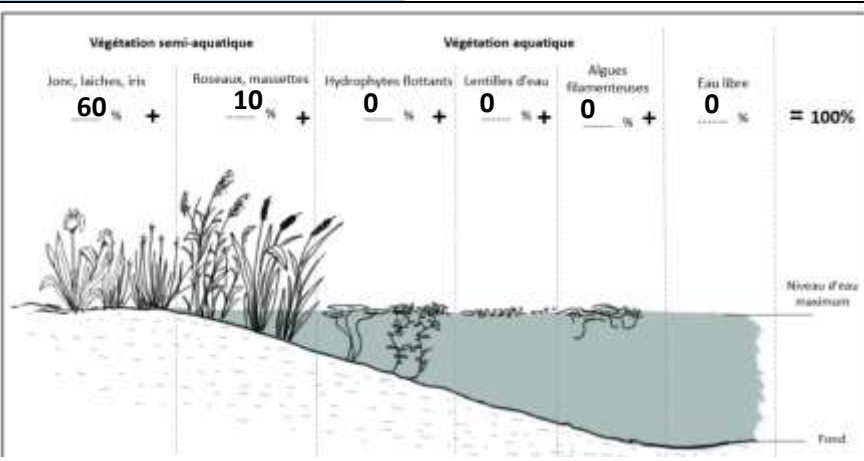
Foncier :			
N° parcelle :	113 E 2561	Nom :	Madame VOISIN
PLU :	Nr	Adresse :	RUE GEORGES CLEMENCEAU, 85350, ILE-D'YEU (L')
Zonages réglementaires			
Natura 2000 :	FR5200654 Côtes rocheuses, dunes, landes et marais de l'île d'Yeu	ZNIEFF :	
Loi Paysage :	Site inscrit	Intérêt écologique :	7
<div style="border: 1px solid black; width: 100%; height: 100%; margin-bottom: 10px;">  </div> <div style="border: 1px solid black; width: 100%; height: 100%;">  </div>			

Commune : Ile d'Yeu
 Toponyme : raffinière
 Date : 4/26/2021

Mare n : 85113_77
 Caroline Raymakers





Description :	Type de mare :	bassin de rétention
	Environnement :	zone urbanisée, NA
Végétation rivulaire : oui	% du pourtour :	60 %
	% ombrage :	5 %



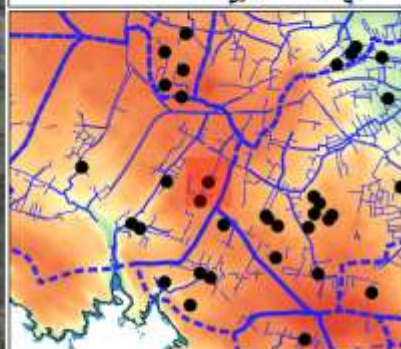
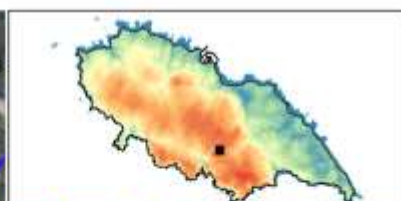
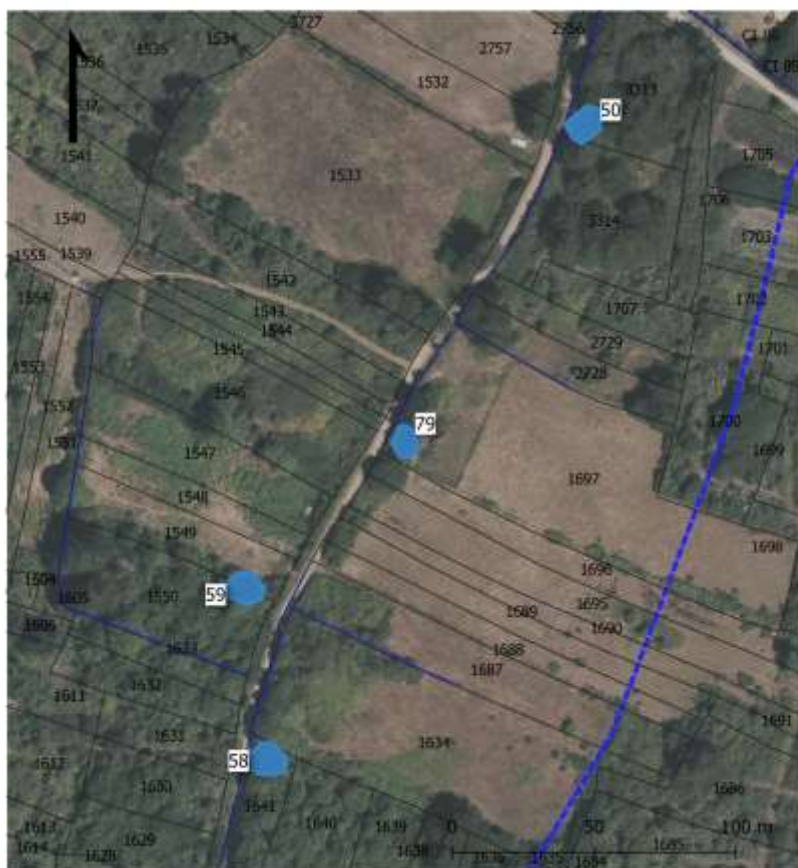
La mare est à sec lors de la visite : oui
 Profondeur d'eau (lors de la visite) : 0 à 20 cm
 Profondeur d'eau maximum : 20 à 150 cm
 Turbidité de l'eau : NA
 % de berges en pente douce : 0 % à 25 %
 Type de fond (substrat) : naturelle

Bassin versant :	BV Ker Chalon		
Type d'alimentation :	drains enterrée	Connexion au réseau de fossé :	amont et aval
Existence d'un exutoire :	à sec	Type d'exutoire :	exutoire visible
Menaces observées :	aucune visible,		

Foncier :			
N° parcelle :		Nom :	#N/A #N/A
PLU :	UCa	Adresse :	#N/A, 0, #N/A
Zonages réglementaires			
Natura 2000 :		ZNIEFF :	
Loi Paysage :	Site inscrit	Intérêt écologique :	5
			
			

Commune : Ile d'Yeu
 Toponyme : ker rabaud
 Date : 4/26/2021

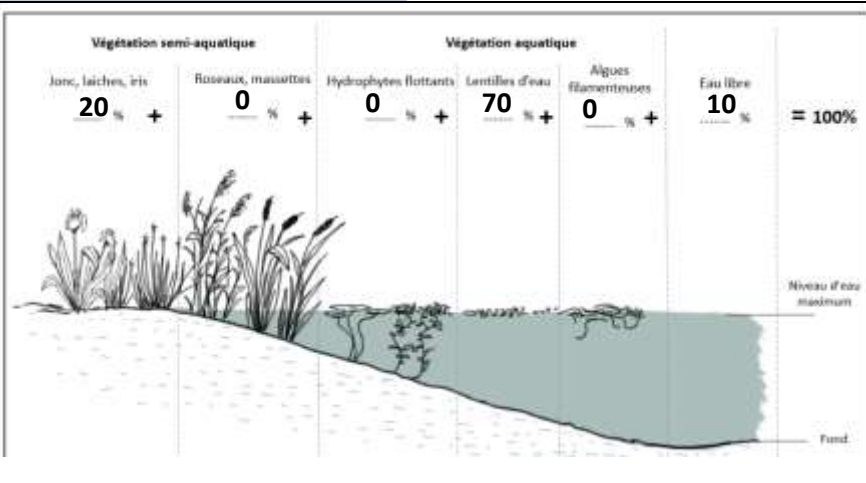
Mare n : 85113_79
 Caroline Raymakers



hydrologie
 — réseau fossés
 - - - bassins versants
 ● mares
 altitude
 0,00 m
 8,00 m
 15,00 m
 25,00 m
 35,00 m

cdm
 10/05/2021
 atelier - Mairie de l'île d'Yeu - UNCE - CC-BY



Description :	Type de mare :	mare prairiale
	Environnement :	prairie, NA
Végétation rivulaire : oui	% du pourtour :	30 %
	% ombrage :	50 %



La mare est à sec lors de la visite : non
 Profondeur d'eau (lors de la visite) : +150 cm
 Profondeur d'eau maximum : +150 cm
 Turbidité de l'eau : trouble
 % de berges en pente douce : 0 % à 25 %
 Type de fond (substrat) : naturelle

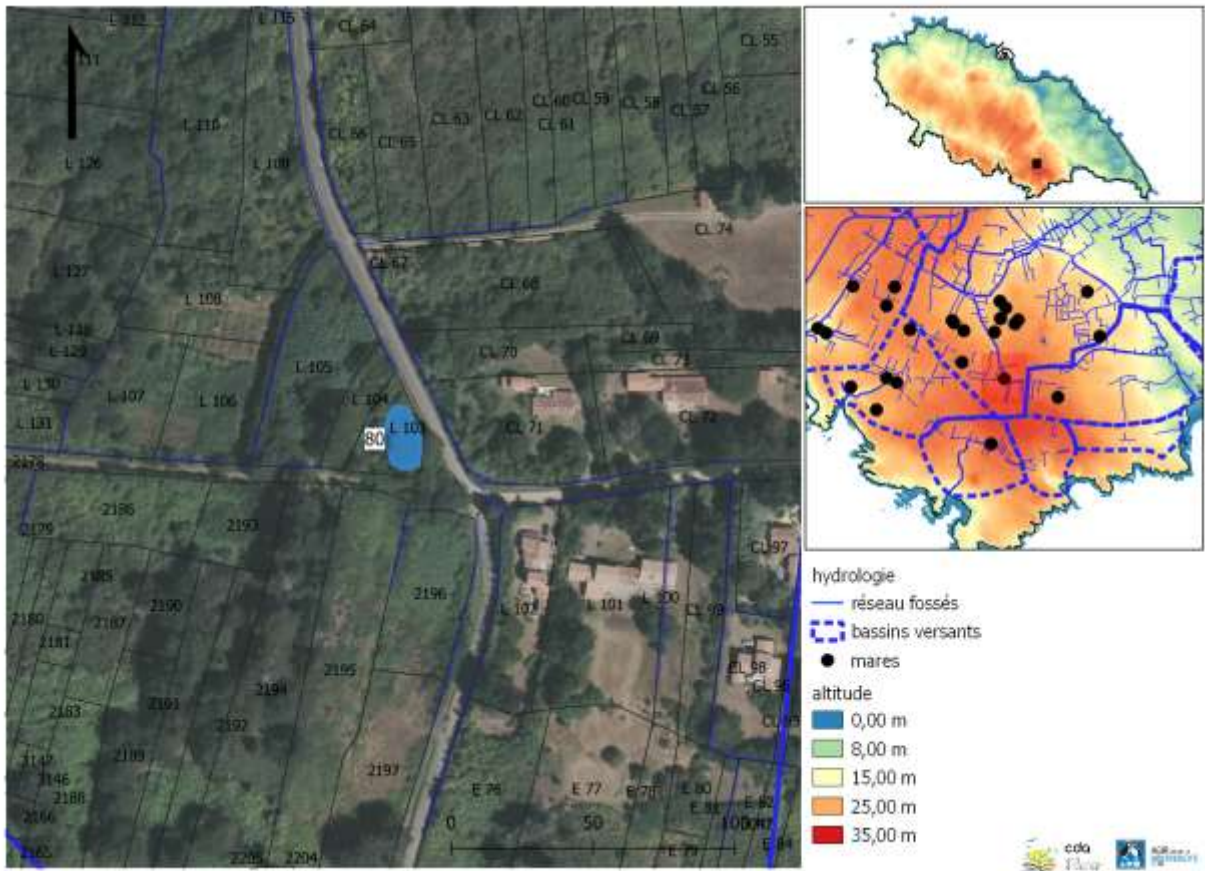
Bassin versant :	BV Meule		
Type d'alimentation :	inconnue	Connexion au réseau de fossé :	aval
Existence d'un exutoire :	à sec	Type d'exutoire :	exutoire visible
Menaces observées :	aucune visible,		



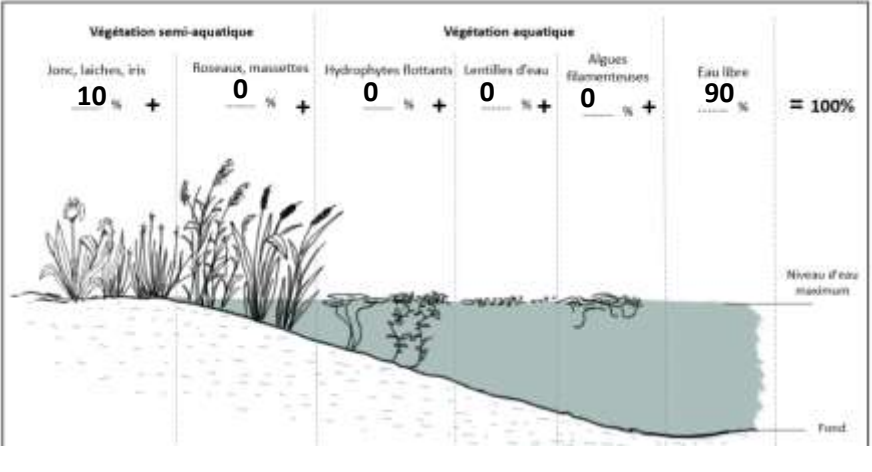
Foncier :			
N° parcelle :	113 E 1697	Nom :	Madame POIRAUD
PLU :	Nr	Adresse :	IMP DU PUIITS RAIMOND, 85350, ILE-D'YEU (L')
Zonages réglementaires			
Natura 2000 :	FR5200654 Côtes rocheuses, dunes, landes et marais de l'île d'Yeu	ZNIEFF :	ILE D'YEU
Loi Paysage :	Site classé	Intérêt écologique :	9
			
			

Commune : Ile d'Yeu
 Toponyme : la guette
 Date : 6/2/2021

Mare n : 85113_80
 Caroline Rousseau





Description :	Type de mare :	dépression temporaire
	Environnement :	prairie, boisement
Végétation rivulaire : oui	% du pourtour :	100 %
	% ombrage :	100 %



La mare est à sec lors de la visite : oui
 Profondeur d'eau (lors de la visite) : 0 à 20 cm
 Profondeur d'eau maximum : 0 à 20 cm
 Turbidité de l'eau : NA
 % de berges en pente douce : 75 % à 100 %
 Type de fond (substrat) : naturelle

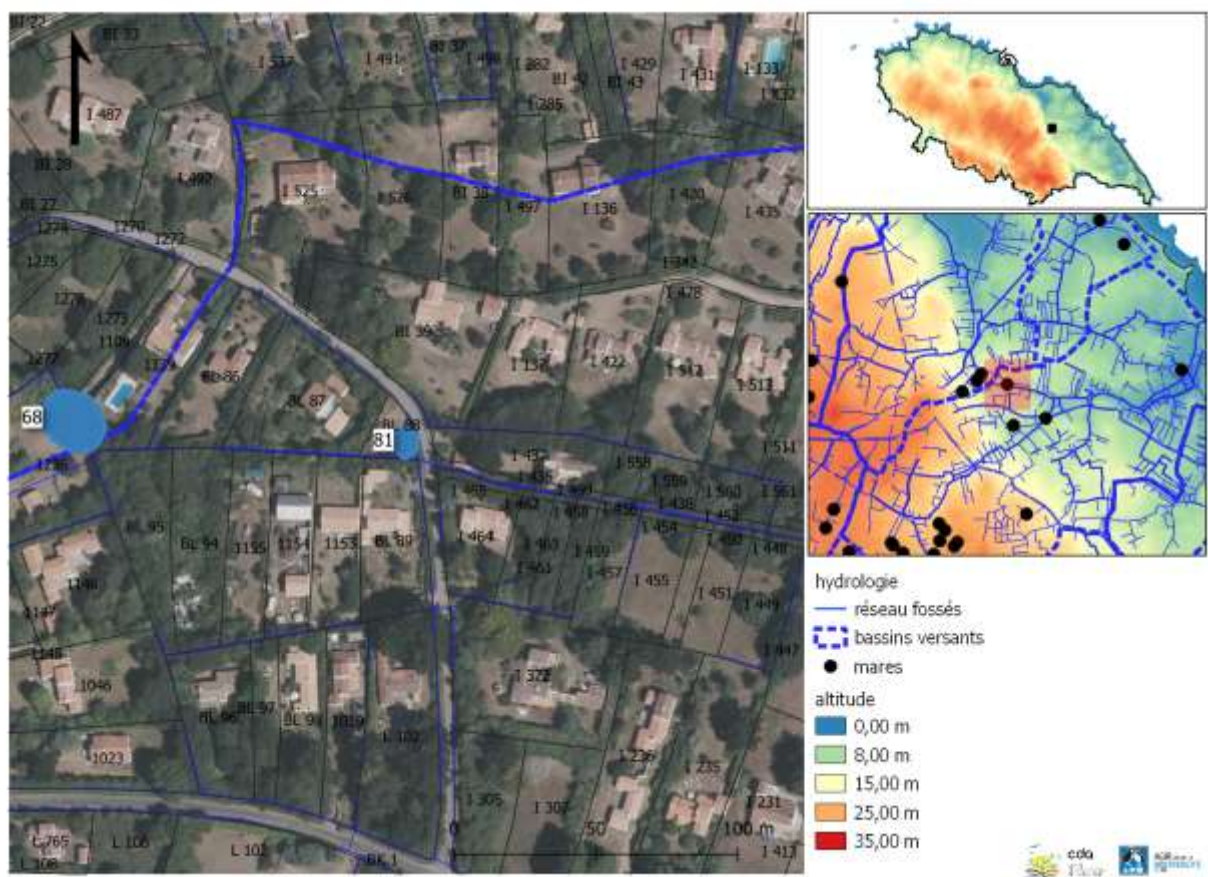
Bassin versant :	BV Marais salé		
Type d'alimentation :	pluies	Connexion au réseau de fossé :	amont
Existence d'un exutoire :	NA	Type d'exutoire :	inconnue
Menaces observées :	embroussailllements,		

Foncier :			
N° parcelle :		Nom :	#N/A #N/A
PLU :	Nr	Adresse :	#N/A, 0, #N/A
Zonages réglementaires			
Natura 2000 :	FR5200654 Côtes rocheuses, dunes, landes et marais de l'île d'Yeu	ZNIEFF :	ILE D'YEU
Loi Paysage :	Site classé	Intérêt écologique :	9
			
			

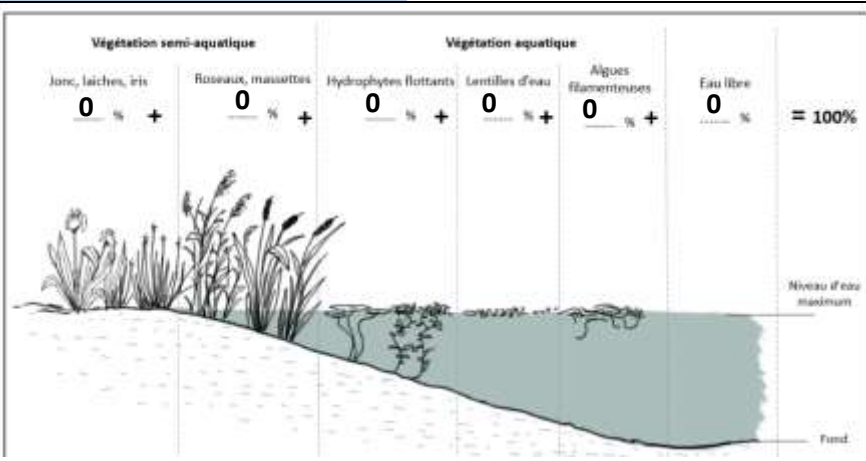
Commune : Ile d'Yeu
 Toponyme : saint-sauveur
 Date : 6/30/2021

Mare n : 85113_81

Enora Berthou ; André Brochec





Description :	Type de mare :	NA
	Environnement :	NA, NA
Végétation rivulaire : NA	% du pourtour :	NA %
	% ombrage :	NA %



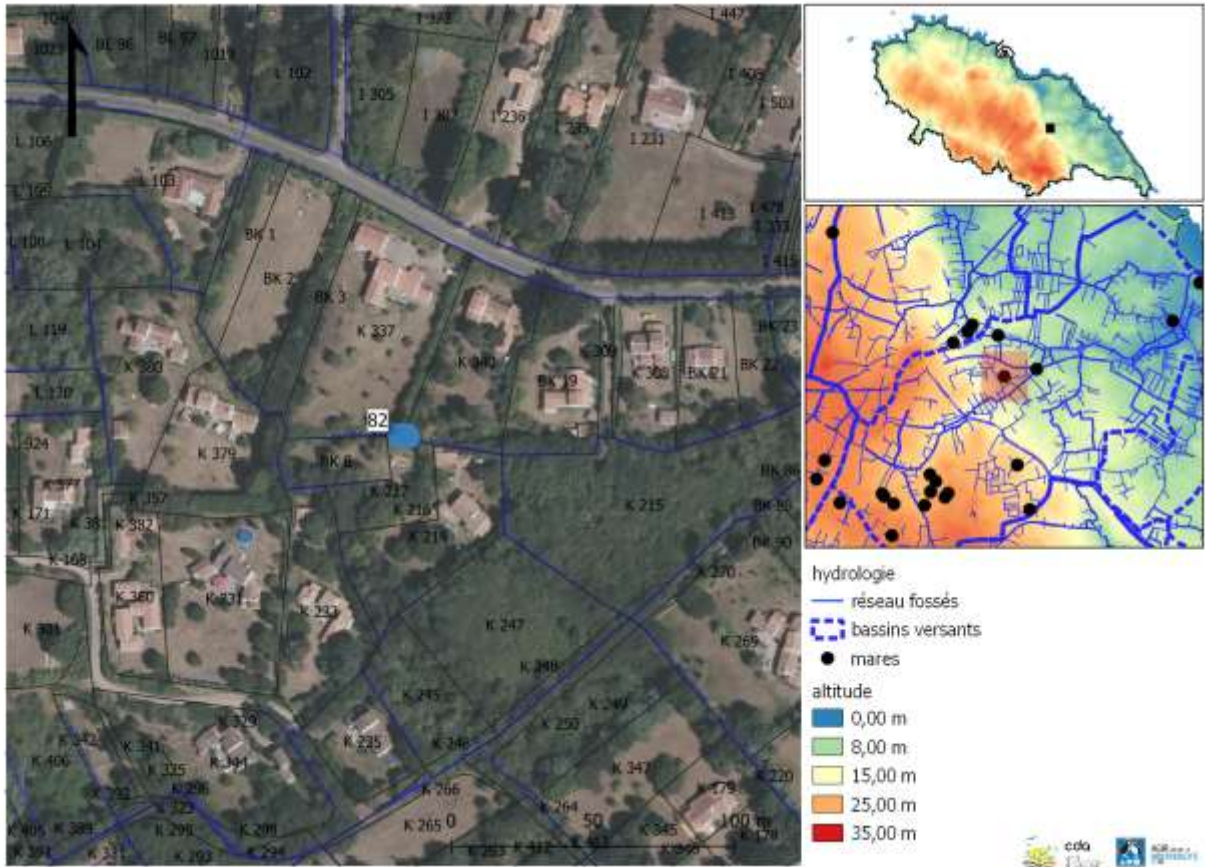
La mare est à sec lors de la visite : NA
 Profondeur d'eau (lors de la visite) : NA cm
 Profondeur d'eau maximum : NA cm
 Turbidité de l'eau : NA
 % de berges en pente douce : NA
 Type de fond (substrat) : NA

Bassin versant :	BV Marais salé		
Type d'alimentation :	NA	Connexion au réseau de fossé :	NA
Existence d'un exutoire :	NA	Type d'exutoire :	NA
Menaces observées :	NA, NA		

Foncier :			
N° parcelle :	113 BL 88	Nom :	Monsieur BRACHET
PLU :	UH	Adresse :	RUE PIERRE HENRY, 85350, ILE-D'YEU (L')
Zonages réglementaires			
Natura 2000 :		ZNIEFF :	
Loi Paysage :	Site inscrit	Intérêt écologique :	0
<div data-bbox="336 526 1257 1211" style="border: 1px solid black; width: 100%; height: 100%; margin-bottom: 10px;">  </div> <div data-bbox="336 1238 1257 1928" style="border: 1px solid black; width: 100%; height: 100%;">  </div>			

Commune :	Ile d'Yeu	Mare n : 85113_82
Toponyme :	les martinières	
Date :	6/30/2021	

Enora Berthou ; André Brochec



Description :	Type de mare :	
	Environnement :	jardin, na
Végétation rivulaire : oui	% du pourtour :	100 %
	% ombrage :	100 %

<p>Végétation semi-aquatique</p> <p>Jonc, laïches, iris Roseaux, massottes</p> <p>10 % + 90 %</p>	<p>Végétation équatique</p> <p>Hydrophytes flottants Lentilles d'eau Algues filamenteuses</p> <p>0 % + 0 % + 0 %</p>	<p>Eau libre</p> <p>0 %</p>	<p>= 100%</p>
<p>La mare est à sec lors de la visite : oui</p> <p>Profondeur d'eau (lors de la visite) : 0 à 20 cm</p> <p>Profondeur d'eau maximum : 20 à 150 cm</p> <p>Turbidité de l'eau : trouble</p> <p>% de berges en pente douce : 0 % à 25 %</p> <p>Type de fond (substrat) : naturelle</p>			

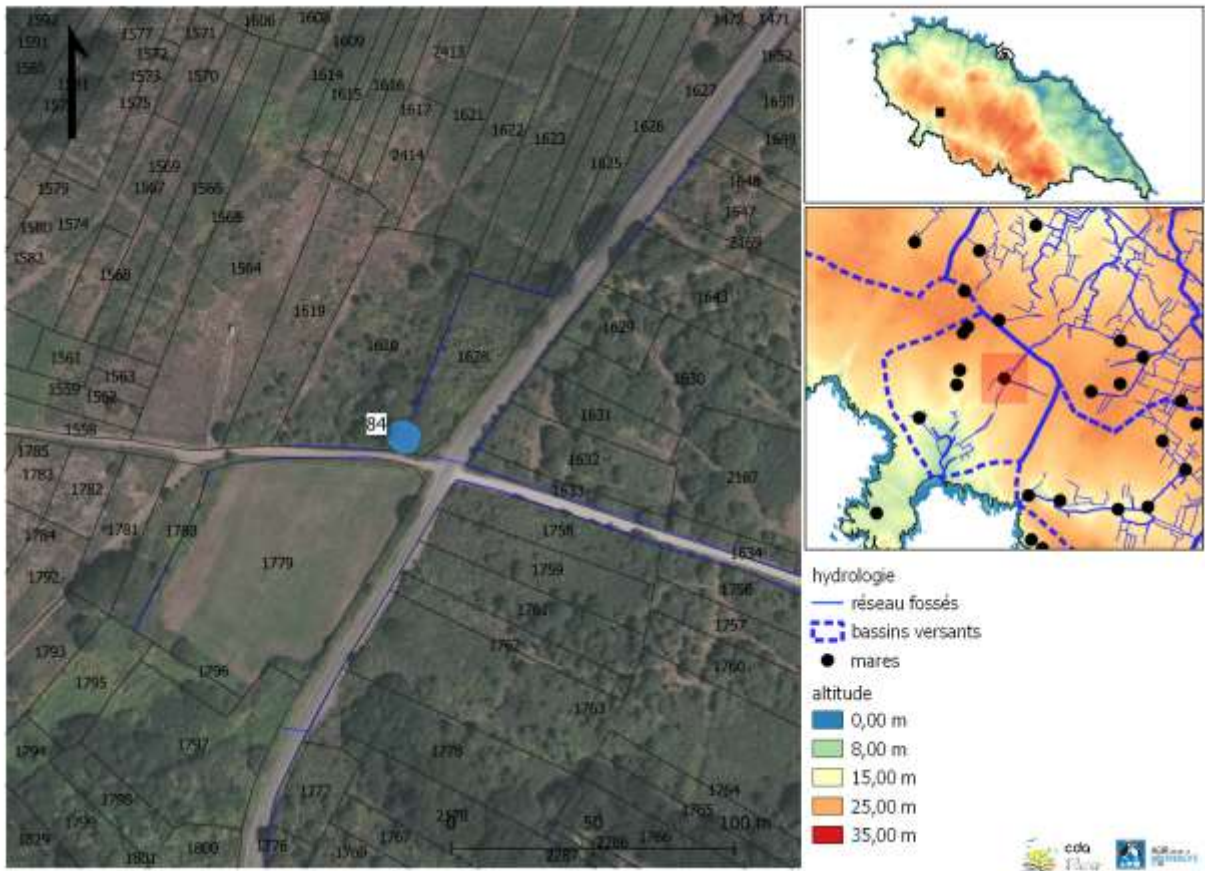
Bassin versant :	BV Marais salé		
Type d'alimentation :	fossés	Connexion au réseau de fossé :	amont et aval
Existence d'un exutoire :	à sec	Type d'exutoire :	exutoire visible
Menaces observées :	embroussaillments, atterrissement		



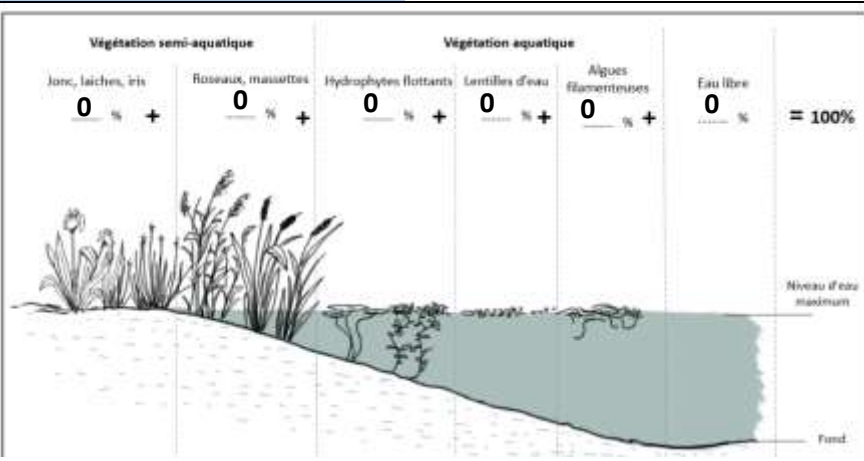
Foncier :			
N° parcelle :	113 BK 340	Nom :	Monsieur GUYOT
PLU :	UH	Adresse :	RTE DU MARAIS SALE, 85350, ILE-D'YEU (L')
Zonages réglementaires			
Natura 2000 :		ZNIEFF :	
Loi Paysage :	Site inscrit	Intérêt écologique :	2
<div data-bbox="336 526 1257 1211" data-label="Image"> </div>			
<div data-bbox="336 1238 1257 1926" data-label="Image"> </div>			

Commune : Ile d'Yeu
 Toponyme : ker chauvineau
 Date : 6/21/2021

Mare n : 85113_84
 Jean-Paul Brice





Description :	Type de mare :	mare prairiale
	Environnement :	prairie, NA
Végétation rivulaire : oui	% du pourtour :	100 %
	% ombrage :	0 %



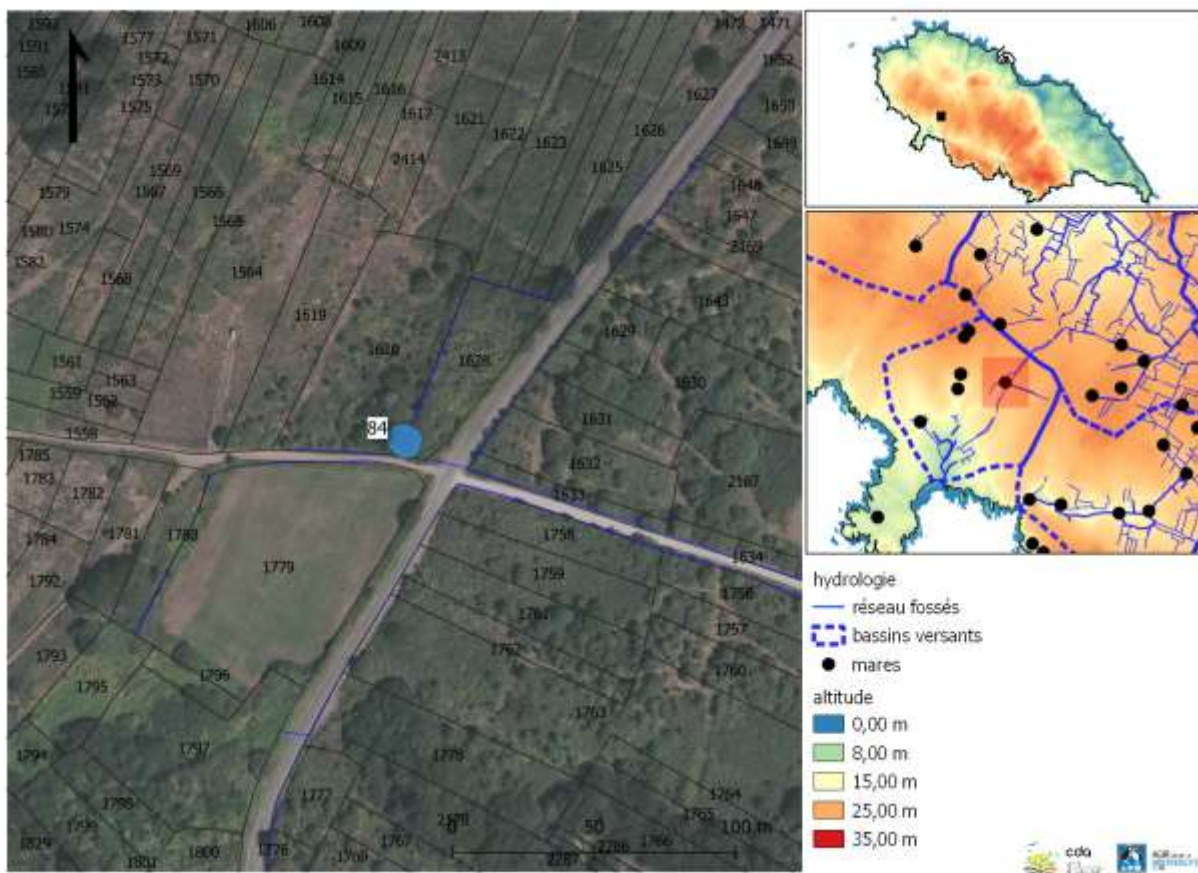
La mare est à sec lors de la visite : oui
 Profondeur d'eau (lors de la visite) : 0 à 20 cm
 Profondeur d'eau maximum : NA cm
 Turbidité de l'eau : NA
 % de berges en pente douce : 75 % à 100 %
 Type de fond (substrat) : argile

Bassin versant :	BV Sabias		
Type d'alimentation :	fossés	Connexion au réseau de fossé :	amont et aval
Existence d'un exutoire :	NA	Type d'exutoire :	exutoire visible
Menaces observées :	embroussailllements,		

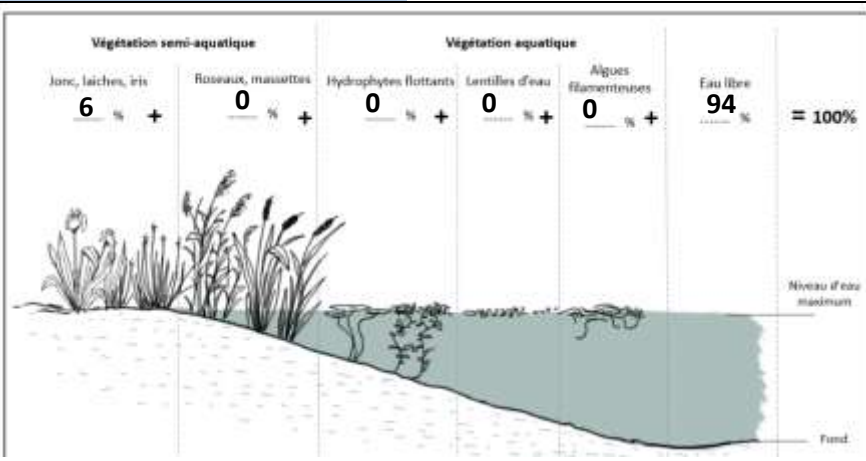
Foncier :			
N° parcelle :	113 F 1620	Nom :	0 DEPARTEMENT DE VENDEE
PLU :	Nr	Adresse :	RUE MARECHAL FOCH, 85021, LA ROCHE SUR YON CEDEX
Zonages réglementaires			
Natura 2000 :	FR5200654 Côtes rocheuses, dunes, landes et marais de l'île d'Yeu	ZNIEFF :	COTE SAUVAGE ET LANDES VOISINES DE LA POINTE DU BUT A LA POINTE DES VIEILLES
Loi Paysage :	Site classé	Intérêt écologique :	7
<div style="border: 1px solid black; width: 100%; height: 100%; margin-bottom: 10px;">  </div> <div style="border: 1px solid black; width: 100%; height: 100%;">  </div>			

Commune : Ile d'Yeu
 Toponyme : ker chauvineau
 Date : 6/3/2021

Mare n : 85113_84
 Anne Laure Lictevout





Description :	Type de mare :	dépression temporaire
	Environnement :	boisement, friche
Végétation rivulaire : oui	% du pourtour :	80 %
	% ombrage :	100 %

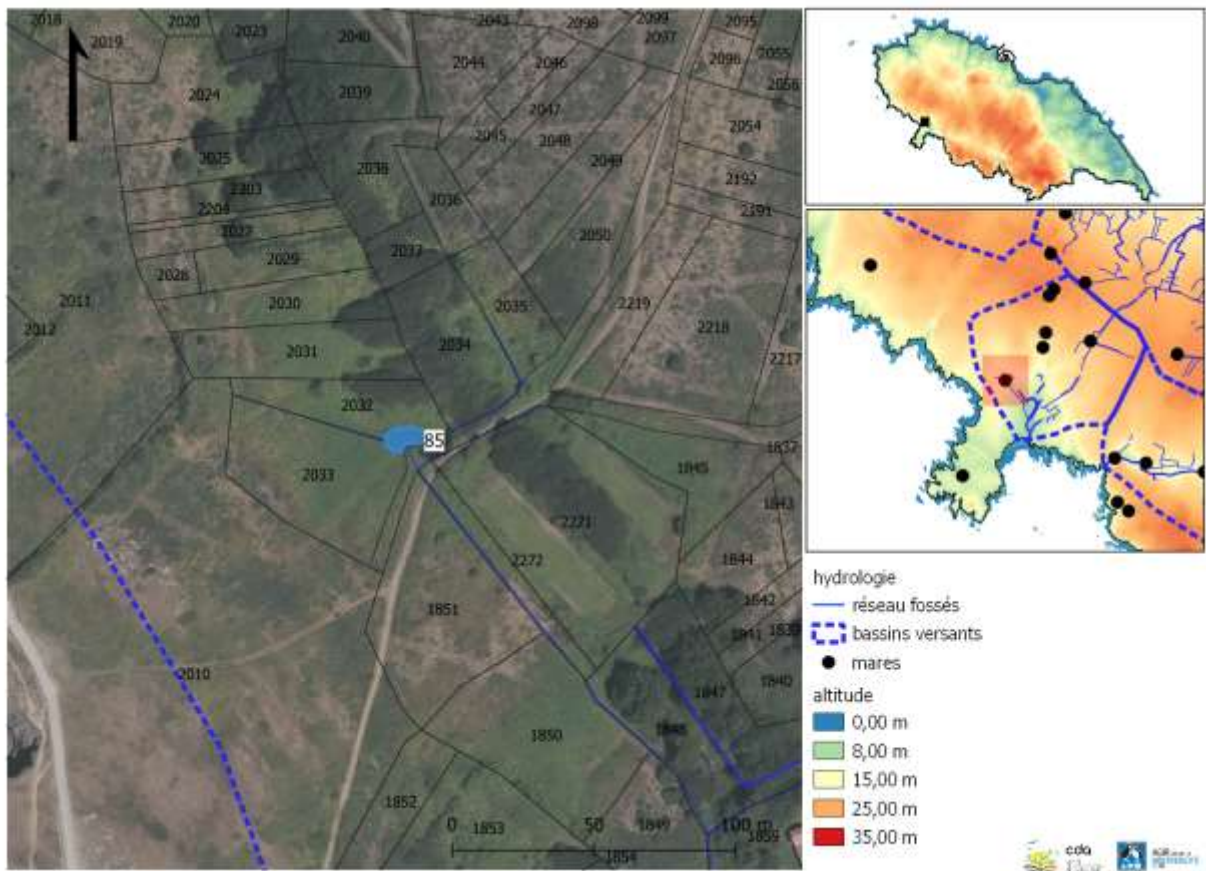


La mare est à sec lors de la visite : oui
 Profondeur d'eau (lors de la visite) : 0 à 20 cm
 Profondeur d'eau maximum : 20 à 150 cm
 Turbidité de l'eau : NA
 % de berges en pente douce : 0 % à 25 %
 Type de fond (substrat) : naturelle

Bassin versant :	BV Sabias		
Type d'alimentation :	fossés	Connexion au réseau de fossé :	amont
Existence d'un exutoire :	NA	Type d'exutoire :	pas d'exutoire
Menaces observées :	embroussailllements, autres		

Foncier :			
N° parcelle :	113 F 1620	Nom :	0 DEPARTEMENT DE VENDEE
PLU :	Nr	Adresse :	RUE MARECHAL FOCH, 85021, LA ROCHE SUR YON CEDEX
Zonages réglementaires			
Natura 2000 :	FR5200654 Côtes rocheuses, dunes, landes et marais de l'île d'Yeu	ZNIEFF :	COTE SAUVAGE ET LANDES VOISINES DE LA POINTE DU BUT A LA POINTE DES VIEILLES
Loi Paysage :	Site classé	Intérêt écologique :	7
<div style="border: 1px solid black; padding: 5px; margin-bottom: 10px;">  </div> <div style="border: 1px solid black; padding: 5px;">  </div>			

Commune :	Ile d'Yeu	Mare n : 85113_85	
Toponyme :	plage des sables rouis	Jean-Paul Brice	
Date :	6/21/2021		





Description :	Type de mare :	mare prairiale
	Environnement :	prairie, NA
Végétation rivulaire : oui	% du pourtour :	100 %
	% ombrage :	90 %

<p>Végétation semi-aquatique</p> <p>Jonc, laiches, iris Roseaux, massottes Hydrophytes flottants Lentilles d'eau Algues filamenteuses Eau libre</p> <p>0 % + 0 % + 0 % + 0 % + 0 % + 0 % = 100%</p>	<p>La mare est à sec lors de la visite : oui</p> <p>Profondeur d'eau (lors de la visite) : NA cm</p> <p>Profondeur d'eau maximum : NA cm</p> <p>Turbidité de l'eau : NA</p> <p>% de berges en pente douce : 75 % à 100 %</p> <p>Type de fond (substrat) : argile</p>
--	--

Bassin versant :	BV Sabias		
Type d'alimentation :	fossés	Connexion au réseau de fossé :	amont et aval
Existence d'un exutoire :	NA	Type d'exutoire :	exutoire visible
Menaces observées :	embroussaillments,		

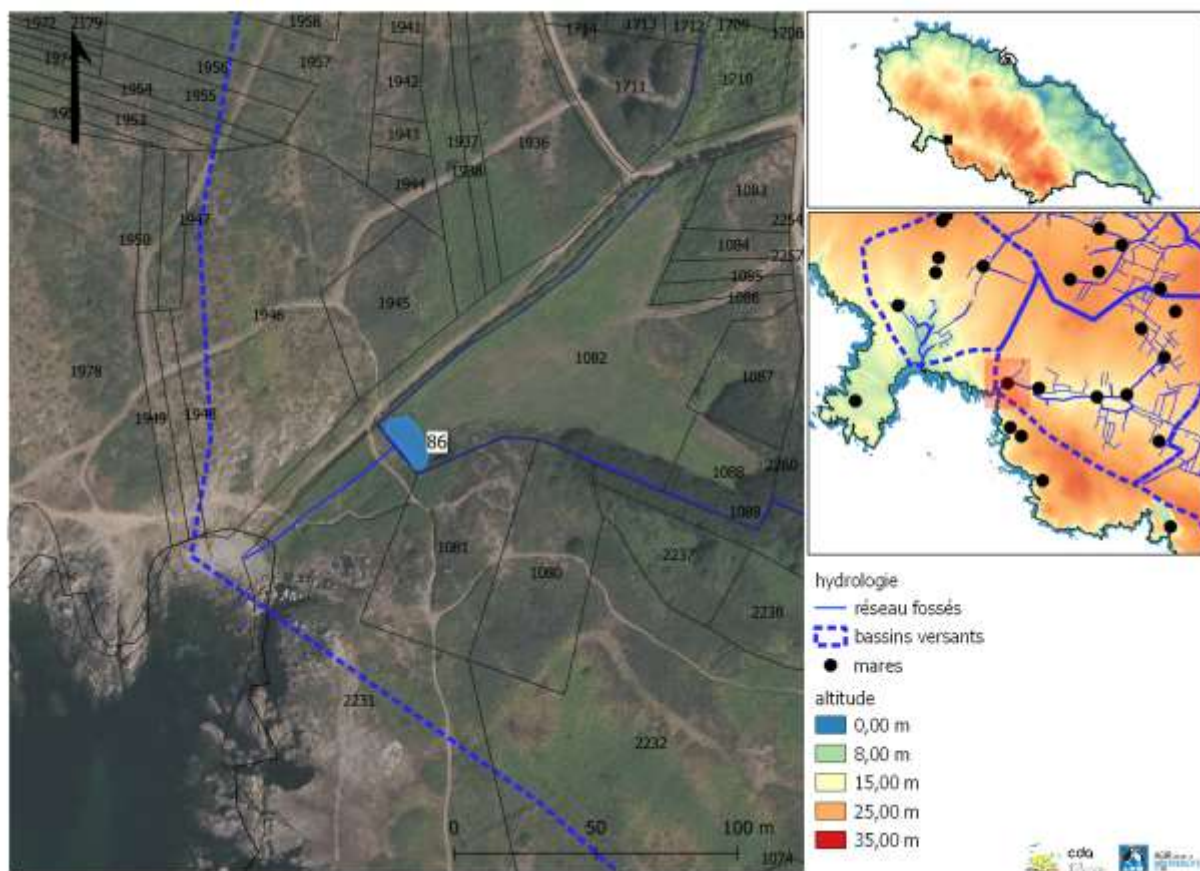


Foncier :			
N° parcelle :	113 F 2033	Nom :	Monsieur DELAVEAU
PLU :	Nr	Adresse :	RUE SAINT AMAND, 85350, ILE-D'YEU (L')
Zonages réglementaires			
Natura 2000 :	FR5200654 Côtes rocheuses, dunes, landes et marais de l'île d'Yeu	ZNIEFF :	COTE SAUVAGE ET LANDES VOISINES DE LA POINTE DU BUT A LA POINTE DES VIEILLES
Loi Paysage :	Site classé	Intérêt écologique :	6
<div style="border: 1px solid black; width: 100%; height: 100%; margin-bottom: 10px;">  </div> <div style="border: 1px solid black; width: 100%; height: 100%;">  </div>			

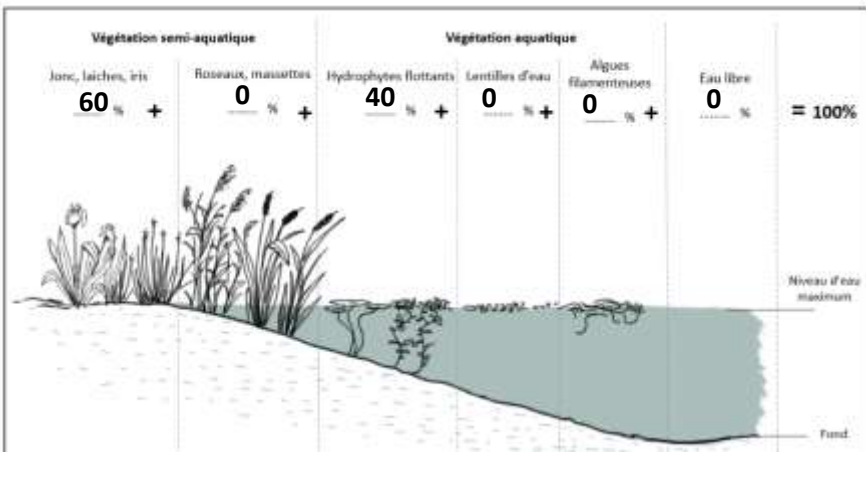
Commune : Ile d'Yeu
 Toponyme : grotte du dail
 Date : 5/28/2021

Mare n : 85113_86

Sylvie Talman ; Georges Birault ;
 Maryse Turbé



Description :	Type de mare :	mare prairiale
	Environnement :	prairie humide, friche
Végétation rivulaire :	% du pourtour :	100 %
oui	% ombrage :	0 %



La mare est à sec lors de la visite : oui
 Profondeur d'eau (lors de la visite) : 0 à 20 cm
 Profondeur d'eau maximum : 20 à 150 cm
 Turbidité de l'eau : NA
 % de berges en pente douce : 75 % à 100 %
 Type de fond (substrat) : naturelle

Bassin versant :	BV Jars		
Type d'alimentation :	fossés	Connexion au réseau de fossé :	amont et aval
Existence d'un exutoire :	à sec	Type d'exutoire :	exutoire visible

Menaces observées :	atterrissement, aucune visible
----------------------------	--------------------------------

Foncier :			
------------------	--	--	--



N° parcelle :	113 F 1082	Nom :	0 DEPARTEMENT DE VENDEE
----------------------	------------	--------------	-------------------------

PLU :	Nr	Adresse :	RUE MARECHAL FOCH, 85000, ROCHE SUR YON (LA)
--------------	----	------------------	---

Zonages réglementaires			
-------------------------------	--	--	--

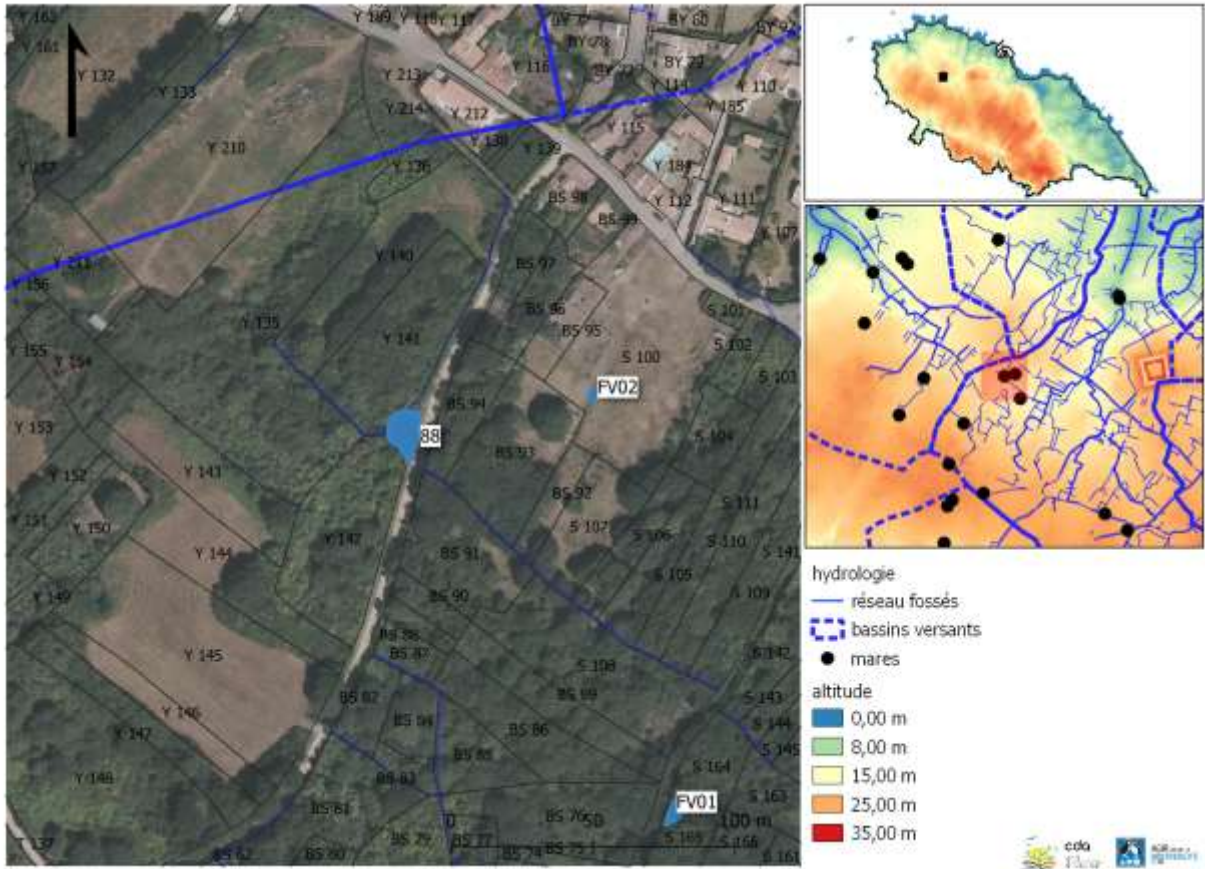
Natura 2000 :	FR5200654 Côtes rocheuses, dunes, landes et marais de l'île d'Yeu	ZNIEFF :	COTE SAUVAGE ET LANDES VOISINES DE LA POINTE DU BUT A LA POINTE DES VIEILLES
----------------------	---	-----------------	---

Loi Paysage :	Site classé	Intérêt écologique :	10
----------------------	-------------	-----------------------------	-----------

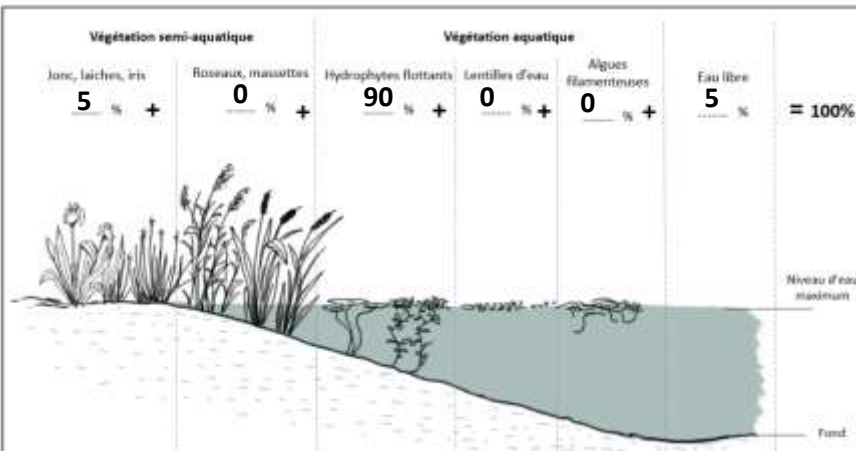


Commune : Ile d'Yeu
 Toponyme : ker borny
 Date : 4/30/2021

Mare n : 85113_88
 Anne Laure Lictevout





Description :	Type de mare :	mare prairiale
	Environnement :	friche, NA
Végétation rivulaire : oui	% du pourtour :	80 %
	% ombrage :	95 %



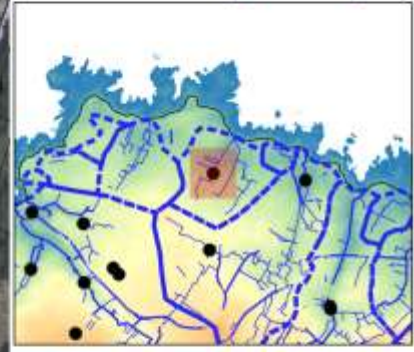
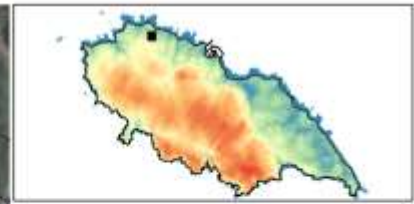
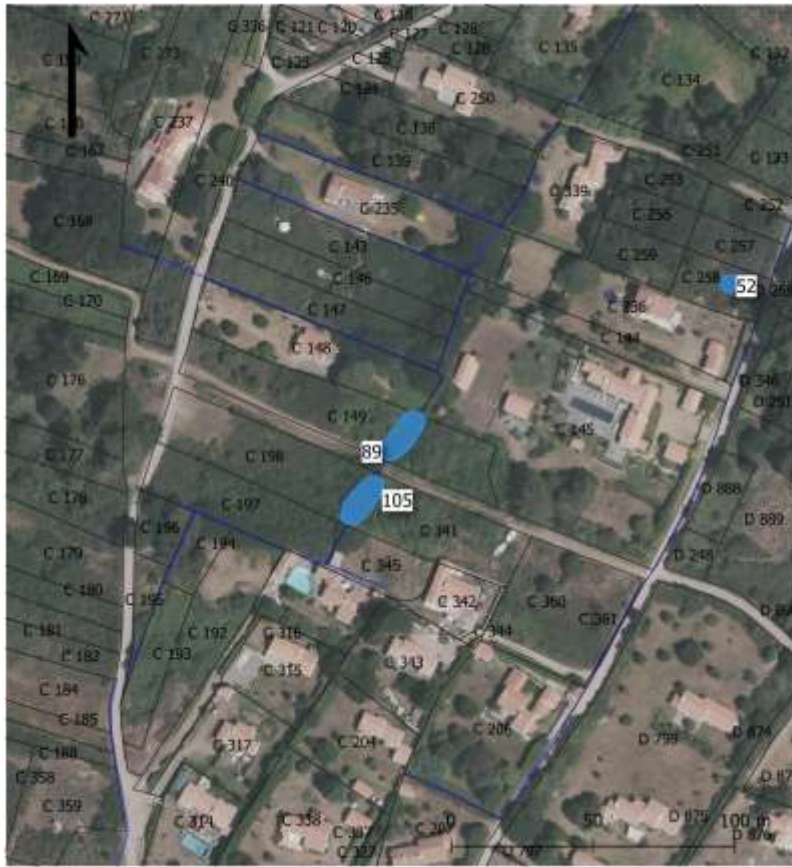
La mare est à sec lors de la visite : non
 Profondeur d'eau (lors de la visite) : 20 à 150 cm
 Profondeur d'eau maximum : 20 à 150 cm
 Turbidité de l'eau : limpide
 % de berges en pente douce : 0 % à 25 %
 Type de fond (substrat) : naturelle

Bassin versant :	BV Cours du Moulin		
Type d'alimentation :	fossés	Connexion au réseau de fossé :	amont
Existence d'un exutoire :	à sec	Type d'exutoire :	exutoire visible
Menaces observées :	aucune visible, aucune visible		

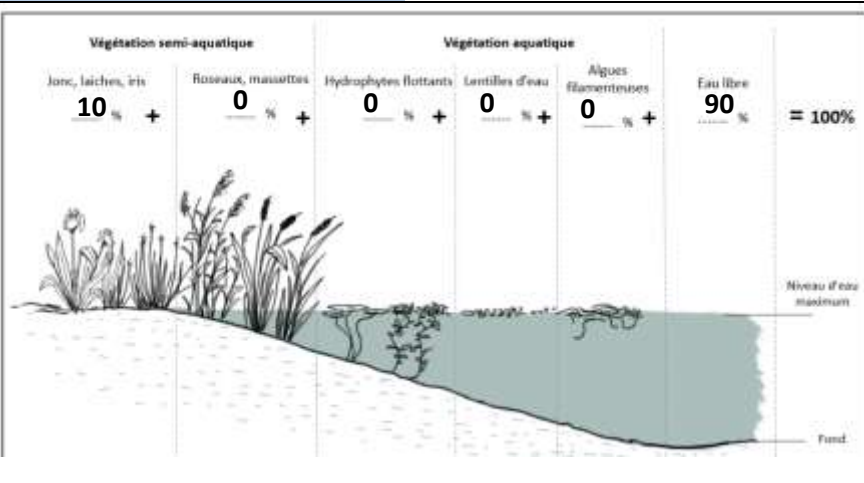
Foncier :			
N° parcelle :	113 BY 141	Nom :	Madame GAILLARD
PLU :	Ar	Adresse :	RUE DES CORSAIRES, 85350, ILE-D'YEU (L')
Zonages réglementaires			
Natura 2000 :		ZNIEFF :	ILE D'YEU
Loi Paysage :	Site inscrit	Intérêt écologique :	8
			
			

Commune : Ile d'Yeu
 Toponyme : la blanchette
 Date : 7/9/2021

Mare n : 85113_89
 Thomas Mathieu



Description :	Type de mare :	mare prairiale
	Environnement :	prairie, boisement
Végétation rivulaire : oui	% du pourtour :	80 %
	% ombrage :	50 %



La mare est à sec lors de la visite : oui

Profondeur d'eau (lors de la visite) : NA cm



Profondeur d'eau maximum : NA cm

Turbidité de l'eau : NA

% de berges en pente douce : 75 % à 100 %

Type de fond (substrat) : naturelle

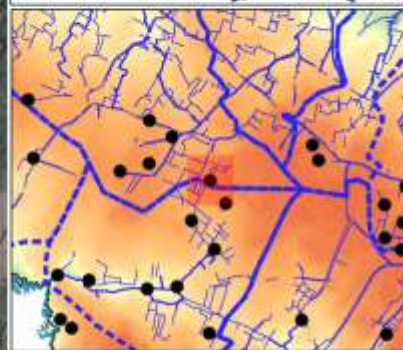
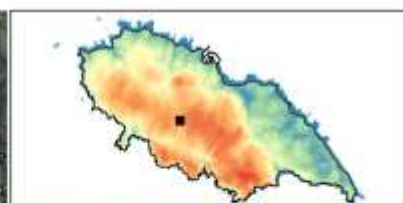
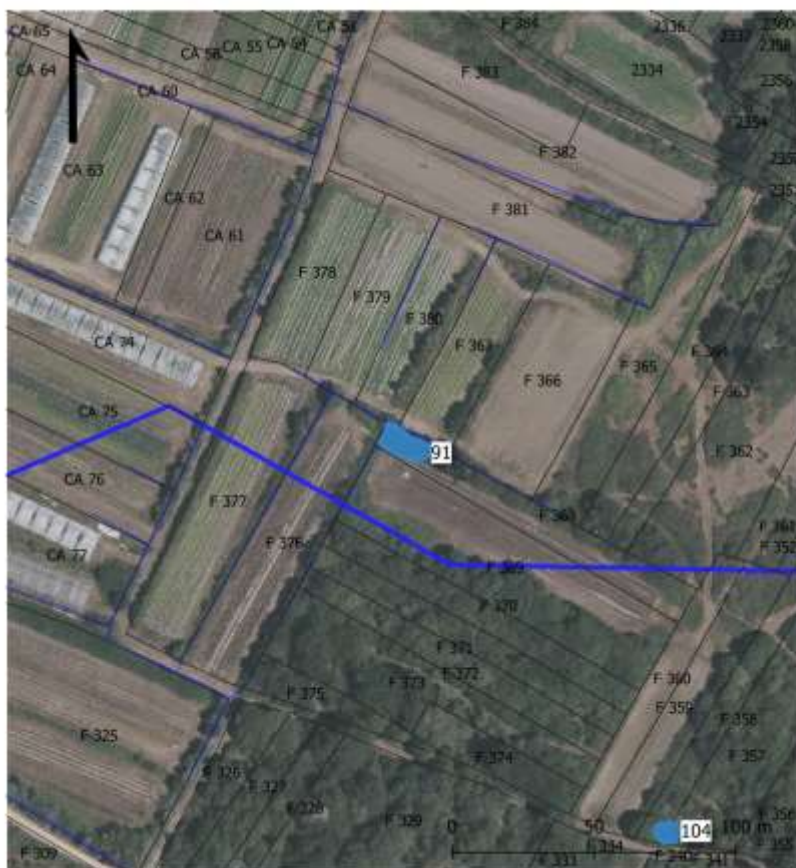
Bassin versant :	BV Pulante		
Type d'alimentation :	fossés	Connexion au réseau de fossé :	amont et aval
Existence d'un exutoire :	NA	Type d'exutoire :	inconnue
Menaces observées :	atterrissement,		

Foncier :			
N° parcelle :	113 AC 148	Nom :	Monsieur DE DAMPIERRE
PLU :	N	Adresse :	RUE SPONTINI, 75016, PARIS 16
Zonages réglementaires			
Natura 2000 :		ZNIEFF :	LITTORAL ET ZONES VOISINES DES ROSES A LA POINTE DU BUT
Loi Paysage :	Site inscrit	Intérêt écologique :	9
			
			

Commune : Ile d'Yeu
 Toponyme : ker pissot
 Date : 6/6/2021

Mare n : 85113_91

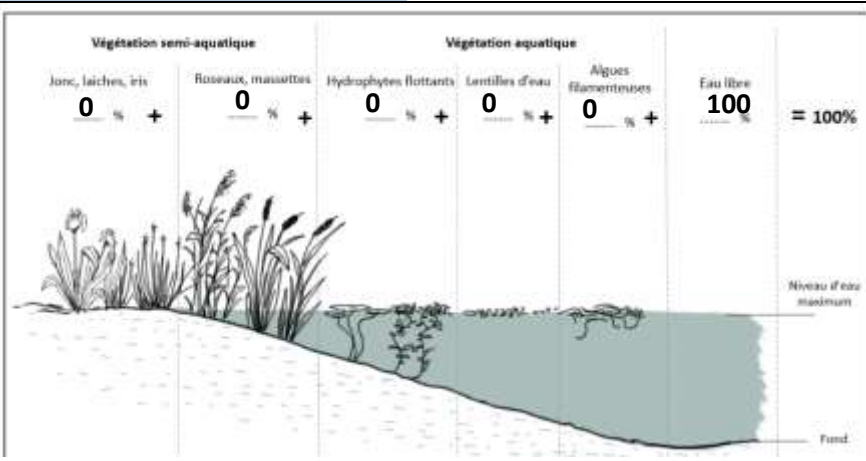
Sylvie Talman



hydrologie
 — réseau fossés
 - - - bassin versant
 ● mares
 altitude
 0,00 m
 8,00 m
 15,00 m
 25,00 m
 35,00 m





Description :	Type de mare :	mare prairiale
	Environnement :	prairie humide, NA
Végétation rivulaire : oui	% du pourtour :	100 %
	% ombrage :	0 %



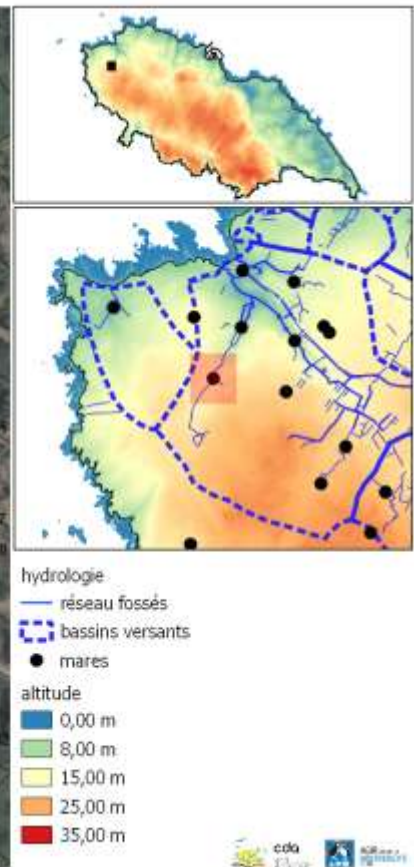
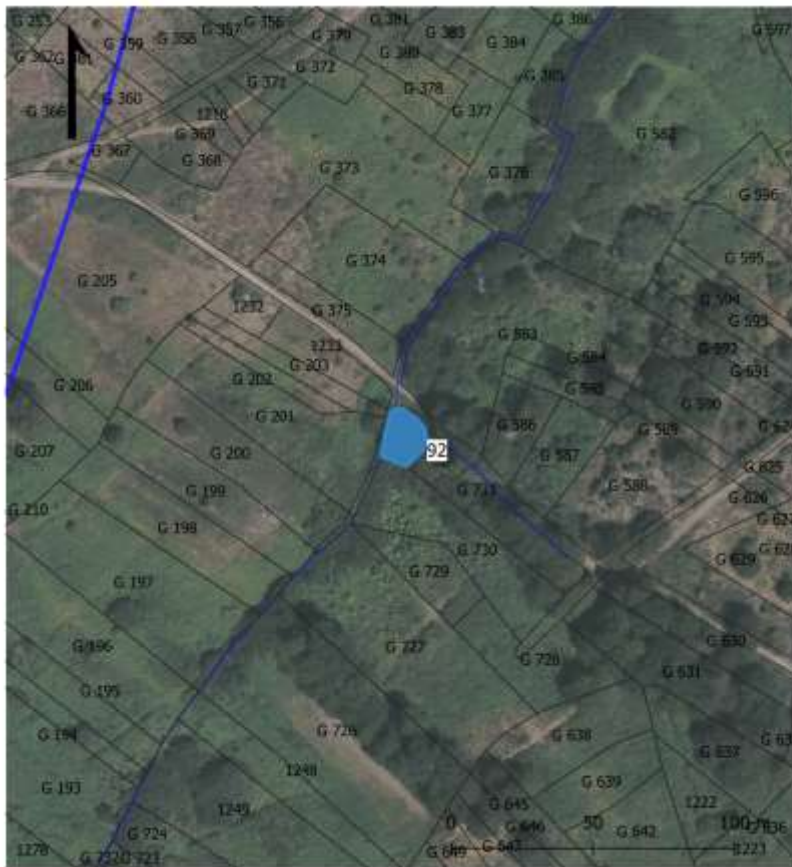
La mare est à sec lors de la visite : non
 Profondeur d'eau (lors de la visite) : NA cm
 Profondeur d'eau maximum : NA cm
 Turbidité de l'eau : NA
 % de berges en pente douce : 75 % à 100 %
 Type de fond (substrat) : naturelle

Bassin versant :	BV Cours du Moulin		
Type d'alimentation :	fossés	Connexion au réseau de fossé :	amont et aval
Existence d'un exutoire :	NA	Type d'exutoire :	inconnue
Menaces observées :	embroussailllements, atterrissement		

Foncier :			
N° parcelle :	113 F 368	Nom :	Madame CHARUAU
PLU :	Nr	Adresse :	RUE DE LA BELLE POULE, 85350, ILE-D'YEU (L')
Zonages réglementaires			
Natura 2000 :	FR5200654 Côtes rocheuses, dunes, landes et marais de l'île d'Yeu	ZNIEFF :	ILE D'YEU
Loi Paysage :		Intérêt écologique :	6
<div style="border: 1px solid black; padding: 5px; margin-bottom: 10px;">  </div> <div style="border: 1px solid black; padding: 5px;">  </div>			

Commune : Ile d'Yeu
 Toponyme : le caillou blanc
 Date : 7/8/2021

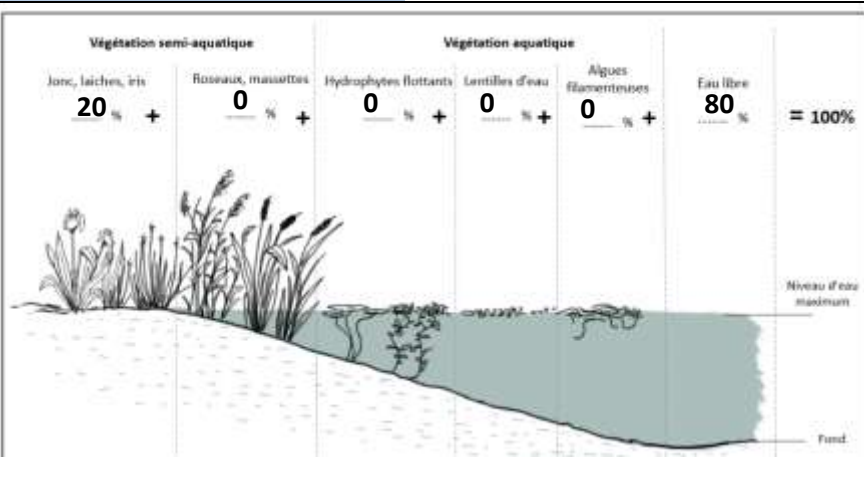
Mare n : 85113_92
 Thomas Mathieu



hydrologie
 — réseau fossés
 - - - bassins versants
 ● mares
 altitude
 0,00 m
 8,00 m
 15,00 m
 25,00 m
 35,00 m



cdm
 Mairie de l'île d'Yeu
 10/05/2021

Description :	Type de mare :	dépression temporaire
	Environnement :	boisement, NA
Végétation rivulaire : oui	% du pourtour :	60 %
	% ombrage :	80 %



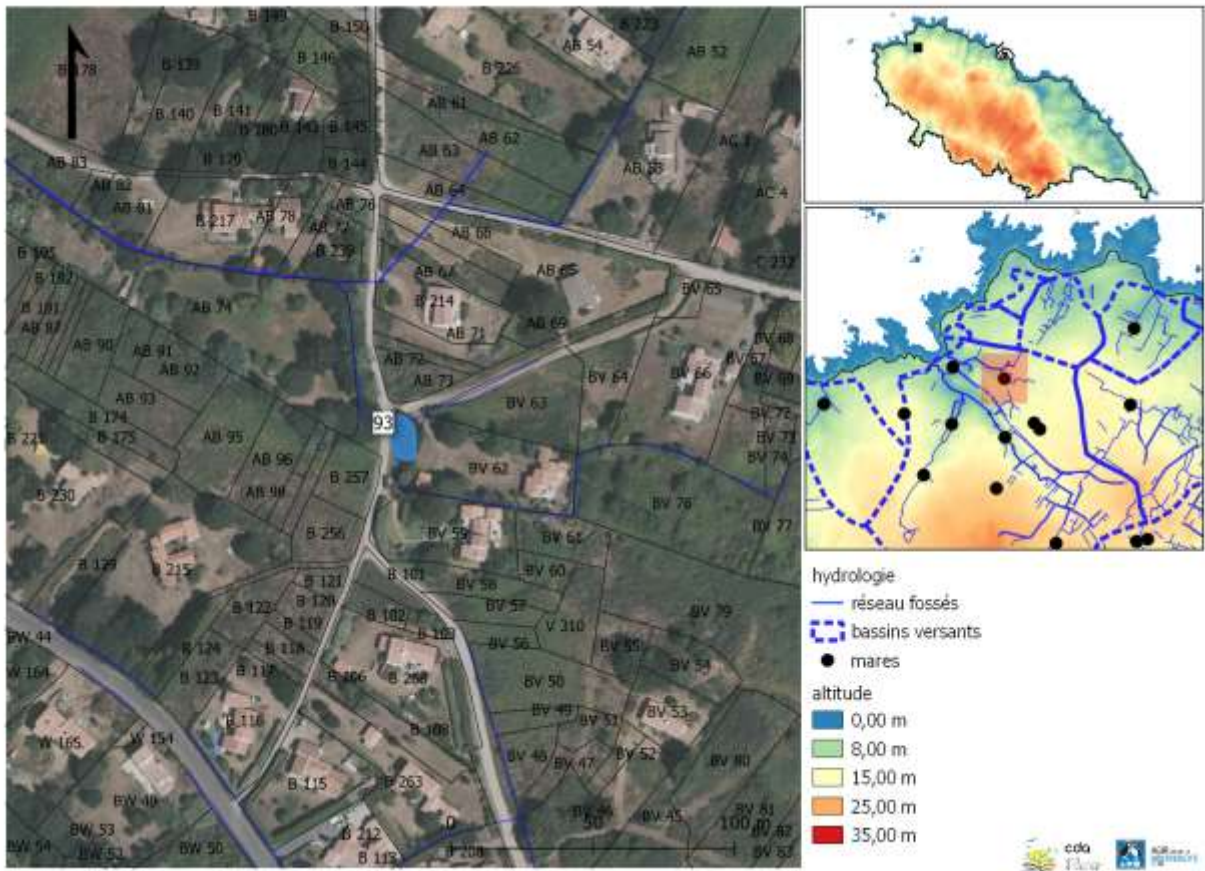
La mare est à sec lors de la visite : oui
 Profondeur d'eau (lors de la visite) : NA cm
 Profondeur d'eau maximum : NA cm
 Turbidité de l'eau : NA
 % de berges en pente douce : 50 % à 75 %
 Type de fond (substrat) : naturelle

Bassin versant :	BV Broches		
Type d'alimentation :	fossés	Connexion au réseau de fossé :	amont et aval
Existence d'un exutoire :	à sec	Type d'exutoire :	exutoire visible
Menaces observées :	atterrissement,		

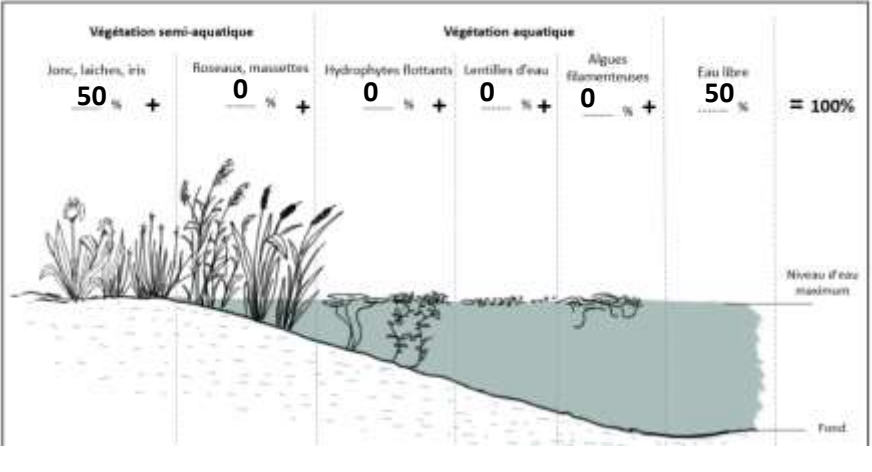
Foncier :			
N° parcelle :	113 G 731	Nom :	Madame LEROY
PLU :	Nr	Adresse :	RUE DE CADOUERE, 85350, ILE-D'YEU (L')
Zonages réglementaires			
Natura 2000 :	FR5200654 Côtes rocheuses, dunes, landes et marais de l'île d'Yeu	ZNIEFF :	ILE D'YEU
Loi Paysage :	Site classé	Intérêt écologique :	6
			
			

Commune : Ile d'Yeu
 Toponyme : les broches
 Date : 7/8/2021

Mare n : 85113_93
 Thomas Mathieu



Description :	Type de mare :	dépression temporaire
	Environnement :	jardin, NA
Végétation rivulaire : oui	% du pourtour :	70 %
	% ombrage :	80 %



La mare est à sec lors de la visite : oui
 Profondeur d'eau (lors de la visite) : NA cm
 Profondeur d'eau maximum : NA cm
 Turbidité de l'eau : NA
 % de berges en pente douce : 25 % à 50 %
 Type de fond (substrat) : naturelle

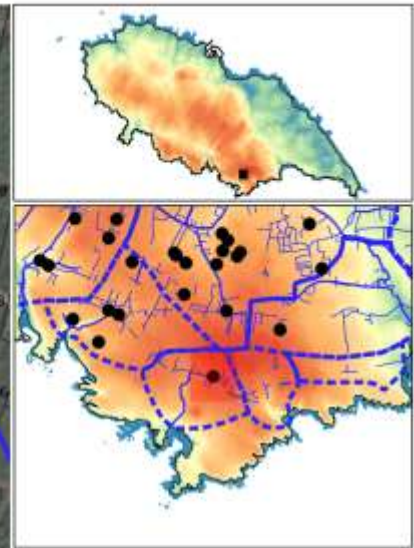
Bassin versant :	BV Broches		
Type d'alimentation :	fossés	Connexion au réseau de fossé :	amont et aval
Existence d'un exutoire :	NA	Type d'exutoire :	pas d'exutoire
Menaces observées :	atterrissement,		



Foncier :			
N° parcelle :	113 BV 62	Nom :	Monsieur BERNARD
PLU :	N	Adresse :	CHE DE RIVEROUX, 85350, ILE-D'YEU (L')
Zonages réglementaires			
Natura 2000 :		ZNIEFF :	LITTORAL ET ZONES VOISINES DES ROSES A LA POINTE DU BUT
Loi Paysage :	Site inscrit	Intérêt écologique :	5
<div style="border: 1px solid black; width: 100%; height: 100%; position: relative;"> <div style="position: absolute; top: 5px; left: 5px; width: 20px; height: 20px; border: 1px solid red; text-align: center; line-height: 20px; color: red;">x</div> </div>			
<div style="border: 1px solid black; width: 100%; height: 100%; position: relative;"> <div style="position: absolute; top: 5px; left: 5px; width: 20px; height: 20px; border: 1px solid red; text-align: center; line-height: 20px; color: red;">x</div> </div>			

Commune : Ile d'Yeu
 Toponyme : la guette
 Date : 12:00:00 AM

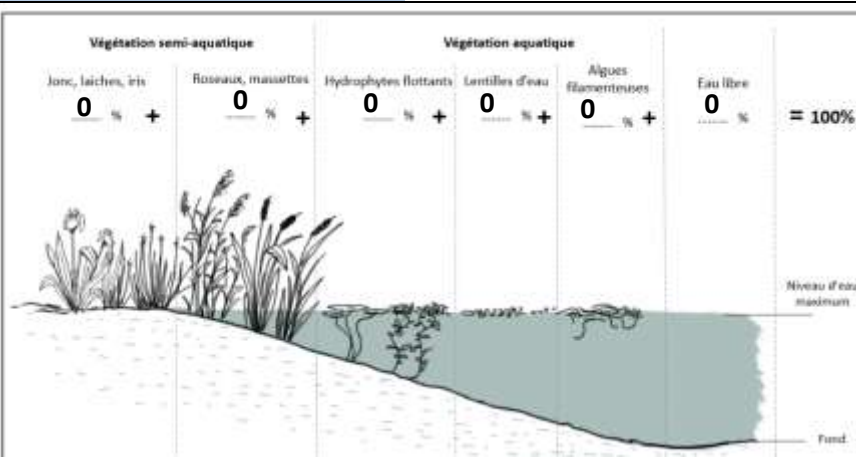
Mare n : 85113_95
 Caroline Raymakers



hydrologie
 — réseau fossés
 - - - bassins versants
 ● mares
 altitude
 0,00 m
 8,00 m
 15,00 m
 25,00 m
 35,00 m





Description :	Type de mare :	mare prairiale
	Environnement :	lande, NA
Végétation rivulaire : NA	% du pourtour :	NA %
	% ombrage :	NA %



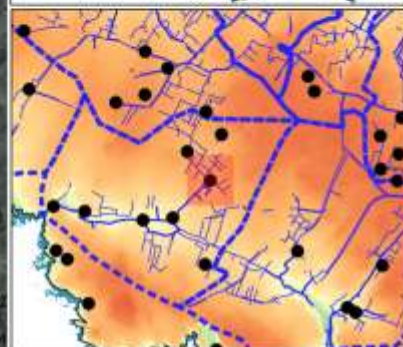
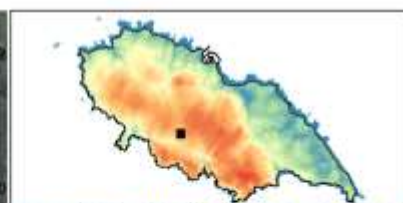
La mare est à sec lors de la visite : NA
 Profondeur d'eau (lors de la visite) : NA cm
 Profondeur d'eau maximum : NA cm
 Turbidité de l'eau : NA
 % de berges en pente douce : NA
 Type de fond (substrat) : NA

Bassin versant :	BV Fontaines		
Type d'alimentation :	NA	Connexion au réseau de fossé :	NA
Existence d'un exutoire :	NA	Type d'exutoire :	NA
Menaces observées :	NA, NA		

Foncier :			
N° parcelle :	113 E 2199	Nom :	Monsieur TARAUD
PLU :	Nr	Adresse :	CHE DE LA PULANTE, 85350, ILE-D'YEU (L')
Zonages réglementaires			
Natura 2000 :	FR5200654 Côtes rocheuses, dunes, landes et marais de l'île d'Yeu	ZNIEFF :	COTE SAUVAGE ET LANDES VOISINES DE LA POINTE DU BUT A LA POINTE DES VIEILLES
Loi Paysage :	Site classé	Intérêt écologique :	2
			
			

Commune : Ile d'Yeu
 Toponyme : les loges
 Date : 5/10/2021

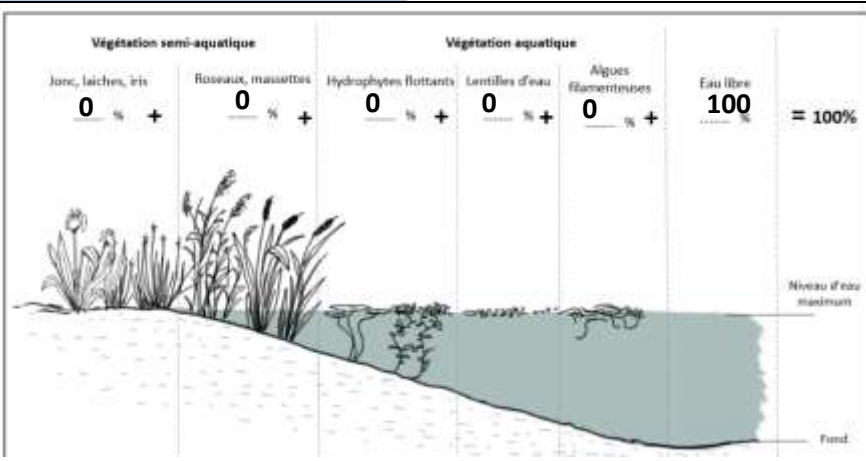
Mare n : 85113_96
 Caroline Raymakers



hydrologie
 — réseau fossés
 ▭ bassins versants
 ● mares
 altitude
 0,00 m
 8,00 m
 15,00 m
 25,00 m
 35,00 m





Description :	Type de mare :	mare prairiale
	Environnement :	friche, boisement
Végétation rivulaire : oui	% du pourtour :	100 %
	% ombrage :	80 %



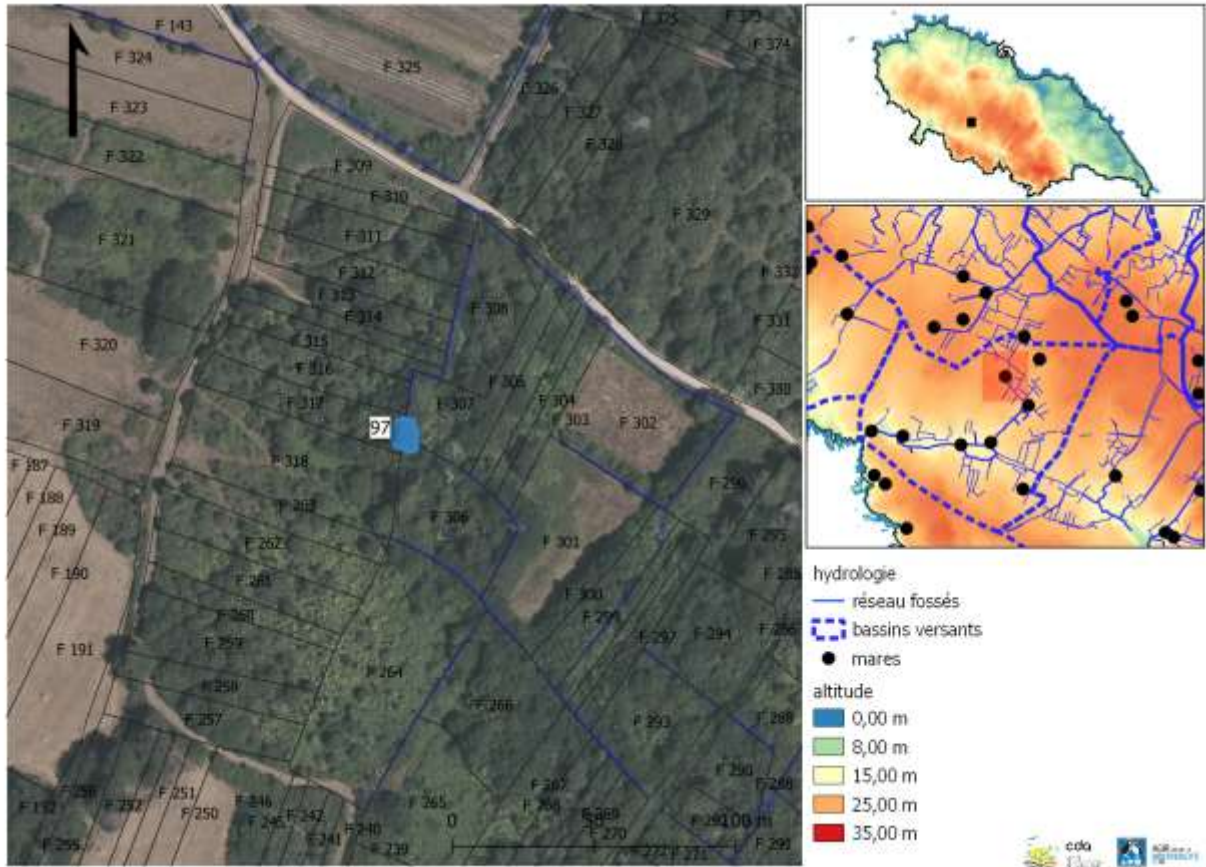
La mare est à sec lors de la visite : oui
 Profondeur d'eau (lors de la visite) : 0 à 20 cm
 Profondeur d'eau maximum : 0 à 20 cm
 Turbidité de l'eau : NA
 % de berges en pente douce : 0 %
 Type de fond (substrat) : naturelle

Bassin versant :	BV Jars		
Type d'alimentation :	fossés	Connexion au réseau de fossé :	amont et aval
Existence d'un exutoire :	à sec	Type d'exutoire :	exutoire visible
Menaces observées :	embroussailllements,		

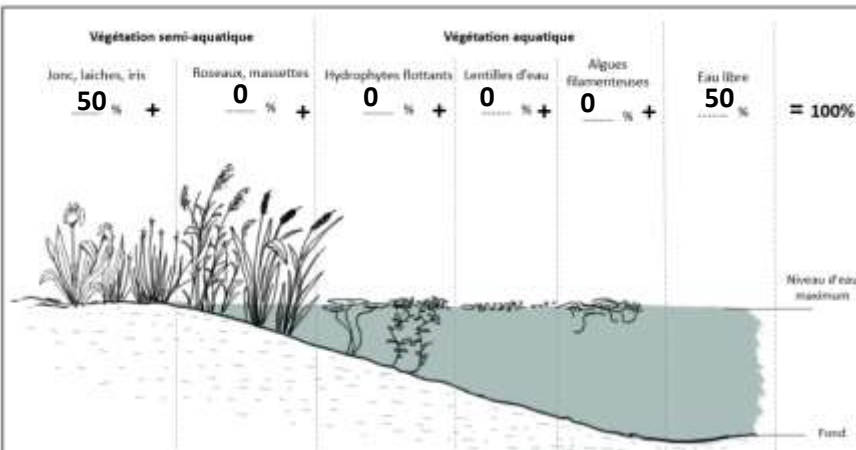
Foncier :			
N° parcelle :	113 F 271	Nom :	0 DEPARTEMENT DE VENDEE
PLU :	Nr	Adresse :	RUE MARECHAL FOCH, 85021, LA ROCHE SUR YON CEDEX
Zonages réglementaires			
Natura 2000 :	FR5200654 Côtes rocheuses, dunes, landes et marais de l'île d'Yeu	ZNIEFF :	ILE D'YEU
Loi Paysage :	Site classé	Intérêt écologique :	4
			
			

Commune : Ile d'Yeu
 Toponyme : les loges
 Date : 6/6/2021

Mare n : 85113_97
 Sylvie Talman





Description :	Type de mare :	mare prairiale
	Environnement :	prairie humide, NA
Végétation rivulaire : oui	% du pourtour :	50 %
	% ombrage :	50 %



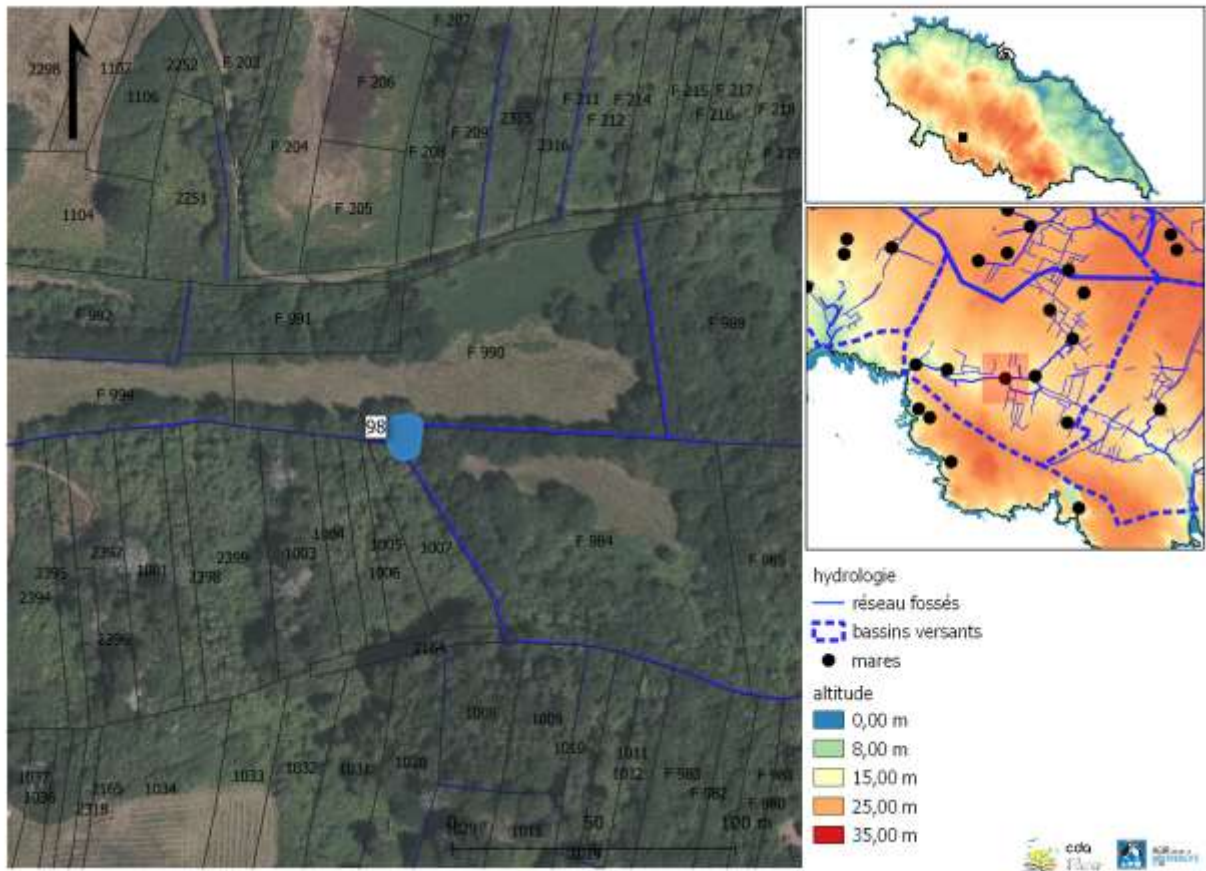
La mare est à sec lors de la visite : oui
 Profondeur d'eau (lors de la visite) : 0 à 20 cm
 Profondeur d'eau maximum : 20 à 150 cm
 Turbidité de l'eau : NA
 % de berges en pente douce : 75 % à 100 %
 Type de fond (substrat) : naturelle

Bassin versant :	BV Jars		
Type d'alimentation :	inconnue	Connexion au réseau de fossé :	non
Existence d'un exutoire :	NA	Type d'exutoire :	inconnue
Menaces observées :	atterrissement, aucune visible		

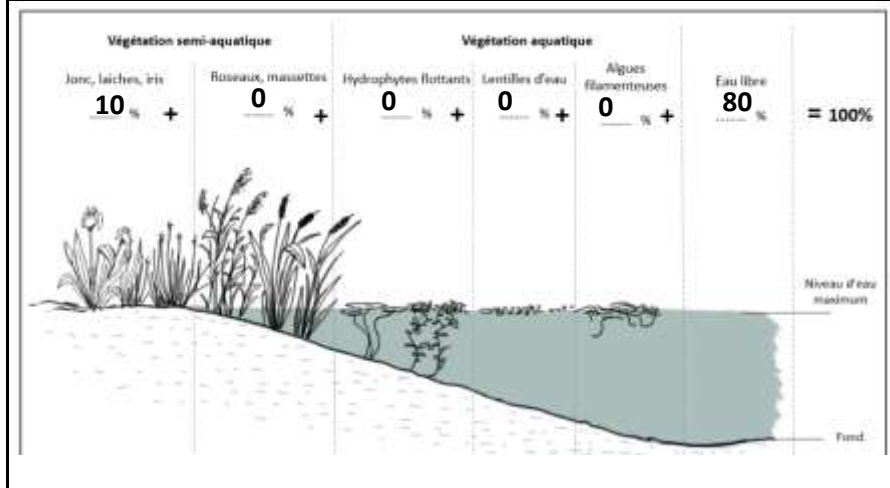
Foncier :			
N° parcelle :	113 F 317	Nom :	0 PROPRIETAIRES DU BND 113 F0317
PLU :	Nr	Adresse :	LES LOGES, 85350, ILE-D'YEU (L')
Zonages réglementaires			
Natura 2000 :	FR5200654 Côtes rocheuses, dunes, landes et marais de l'île d'Yeu	ZNIEFF :	ILE D'YEU
Loi Paysage :	Site classé	Intérêt écologique :	9
			
			

Commune :	Ile d'Yeu	Mare n° : 85113_98
Toponyme :	les loges	
Date :	5/28/2021	

Syvie Talman ; Georges Birault





Description :	Type de mare :	mare prairiale
	Environnement :	prairie, friche
Végétation rivulaire : oui	% du pourtour :	20 %
	% ombrage :	30 %



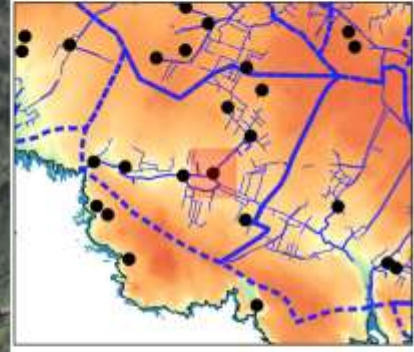
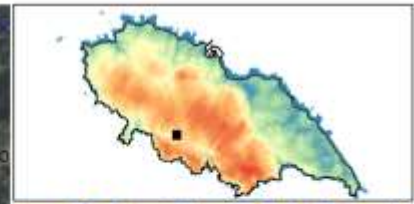
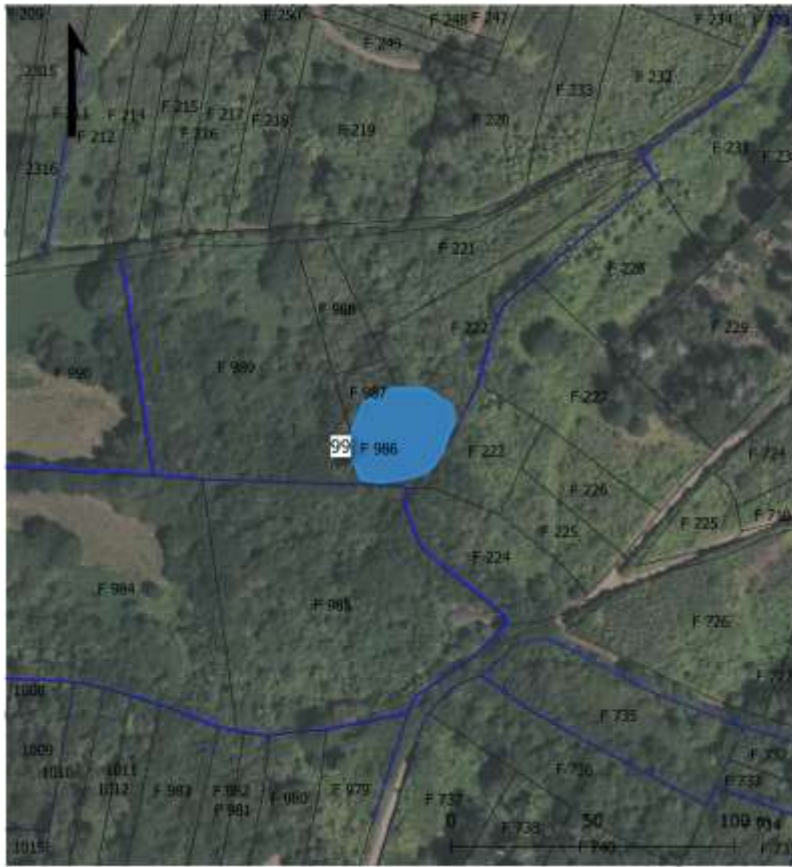
La mare est à sec lors de la visite : non
 Profondeur d'eau (lors de la visite) : 20 à 150 cm
 Profondeur d'eau maximum : 20 à 150 cm
 Turbidité de l'eau : limpide
 % de berges en pente douce : 0 % à 25 %
 Type de fond (substrat) : naturelle

Bassin versant :	BV Jars		
Type d'alimentation :	fossés	Connexion au réseau de fossé :	amont et aval
Existence d'un exutoire :	à sec	Type d'exutoire :	exutoire visible
Menaces observées :	embroussaillments, aucune visible		

Foncier :			
N° parcelle :	113 F 984	Nom :	0 DEPARTEMENT DE VENDEE
PLU :	Nr	Adresse :	RUE MARECHAL FOCH, 85021, LA ROCHE SUR YON CEDEX
Zonages réglementaires			
Natura 2000 :	FR5200654 Côtes rocheuses, dunes, landes et marais de l'île d'Yeu	ZNIEFF :	ILE D'YEU
Loi Paysage :	Site classé	Intérêt écologique :	10
			
			

Commune : Ile d'Yeu
 Toponyme : les loges
 Date : 5/25/2021

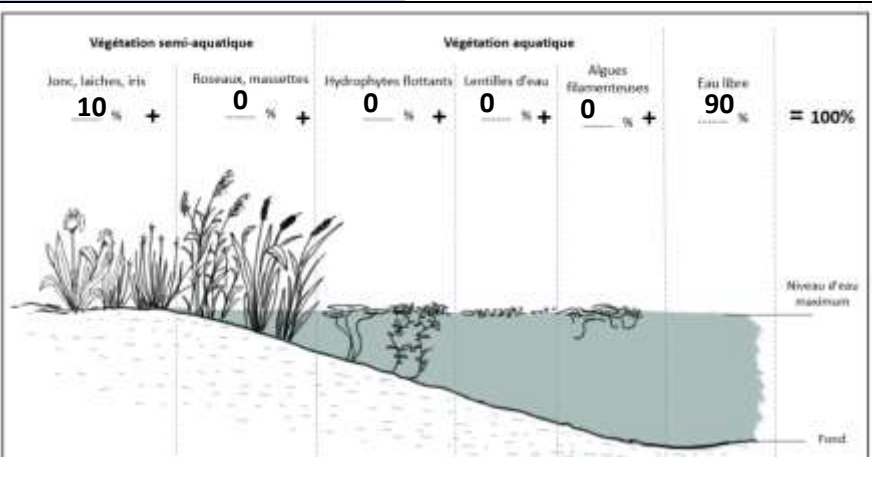
Mare n : 85113_99
 Syvie Talman ; Georges Birault



hydrologie
 — réseau fossés
 - - - bassins versants
 ● mares
 altitude
 0,00 m
 8,00 m
 15,00 m
 25,00 m
 35,00 m


cdm
 10/05/2021
 www.mairie-ile-dyeu.fr

Description :	Type de mare :	mare prairiale
	Environnement :	boisement, NA
Végétation rivulaire : oui	% du pourtour :	100 %
	% ombrage :	100 %



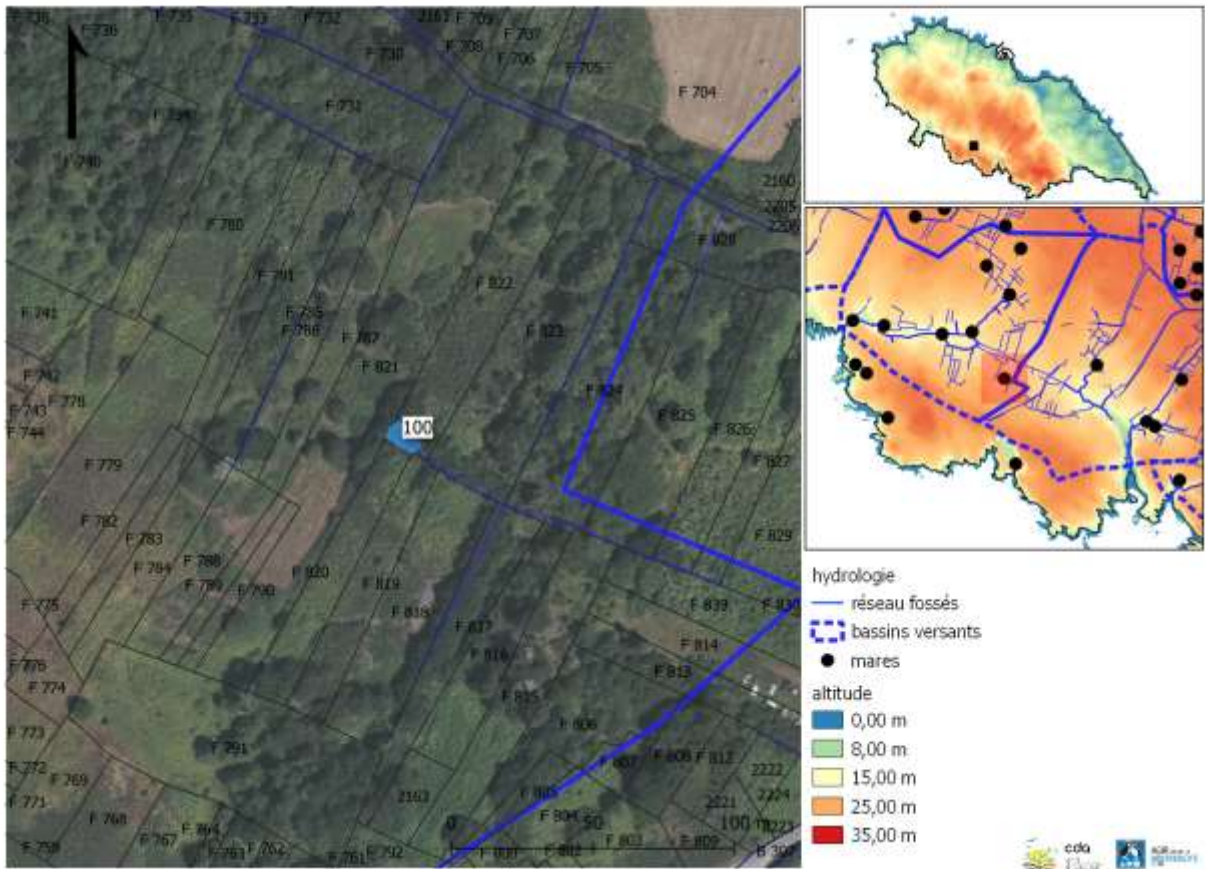
La mare est à sec lors de la visite : non
 Profondeur d'eau (lors de la visite) : 20 à 150 cm
 Profondeur d'eau maximum : 20 à 150 cm
 Turbidité de l'eau : limpide
 % de berges en pente douce : 0 % à 25 %
 Type de fond (substrat) : inconnue

Bassin versant :	BV Jars		
Type d'alimentation :	fossés	Connexion au réseau de fossé :	amont et aval
Existence d'un exutoire :	à sec	Type d'exutoire :	exutoire visible
Menaces observées :	embroussailllements, atterrissement		

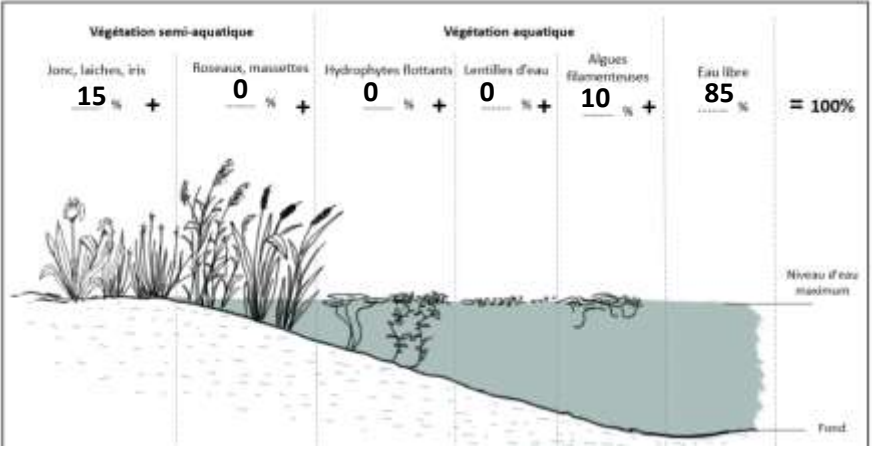
Foncier :			
N° parcelle :	113 F 986	Nom :	0 DEPARTEMENT DE VENDEE
PLU :	Nr	Adresse :	RUE MARECHAL FOCH, 85021, LA ROCHE SUR YON CEDEX
Zonages réglementaires			
Natura 2000 :	FR5200654 Côtes rocheuses, dunes, landes et marais de l'île d'Yeu	ZNIEFF :	ILE D'YEU
Loi Paysage :	Site classé	Intérêt écologique :	3
			
<div style="border: 1px solid black; height: 150px; width: 100%; position: relative;"> ✘ </div>			

Commune : Ile d'Yeu
 Toponyme : ker arnaud
 Date : 5/10/2021

Mare n : 85113_100
 Caroline Raymakers





Description :	Type de mare :	dépression temporaire
	Environnement :	lande, boisement
Végétation rivulaire : oui	% du pourtour :	100 %
	% ombrage :	100 %



La mare est à sec lors de la visite : oui
 Profondeur d'eau (lors de la visite) : 0 à 20 cm
 Profondeur d'eau maximum : 20 à 150 cm
 Turbidité de l'eau : NA
 % de berges en pente douce : 0 % à 25 %
 Type de fond (substrat) : naturelle

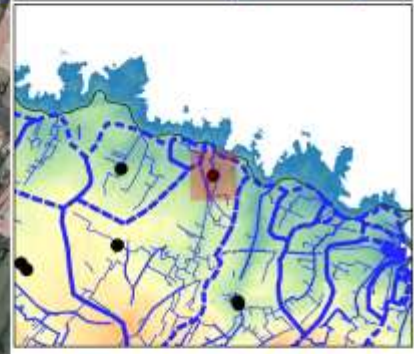
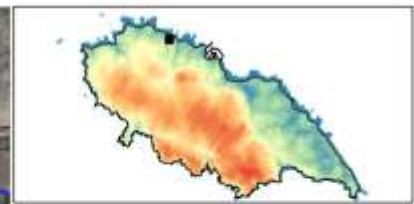
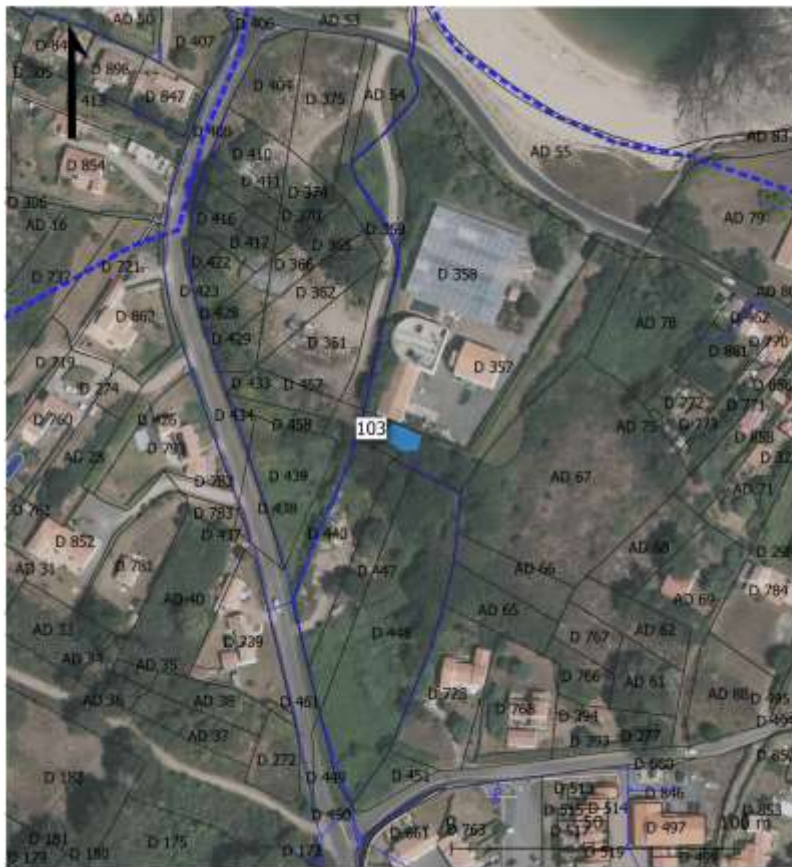
Bassin versant :	BV Jars		
Type d'alimentation :	fossés	Connexion au réseau de fossé :	amont et aval
Existence d'un exutoire :	à sec	Type d'exutoire :	exutoire visible
Menaces observées :	embroussailllements,		

Foncier :			
N° parcelle :	113 F 822	Nom :	0 DEPARTEMENT DE VENDEE
PLU :	Nr	Adresse :	RUE MARECHAL FOCH, 85021, LA ROCHE SUR YON CEDEX
Zonages réglementaires			
Natura 2000 :	FR5200654 Côtes rocheuses, dunes, landes et marais de l'île d'Yeu	ZNIEFF :	COTE SAUVAGE ET LANDES VOISINES DE LA POINTE DU BUT A LA POINTE DES VIEILLES
Loi Paysage :	Site classé	Intérêt écologique :	4
			
			

Commune : Ile d'Yeu
 Toponyme : les roses
 Date : 5/5/2021

Mare n : 85113_103

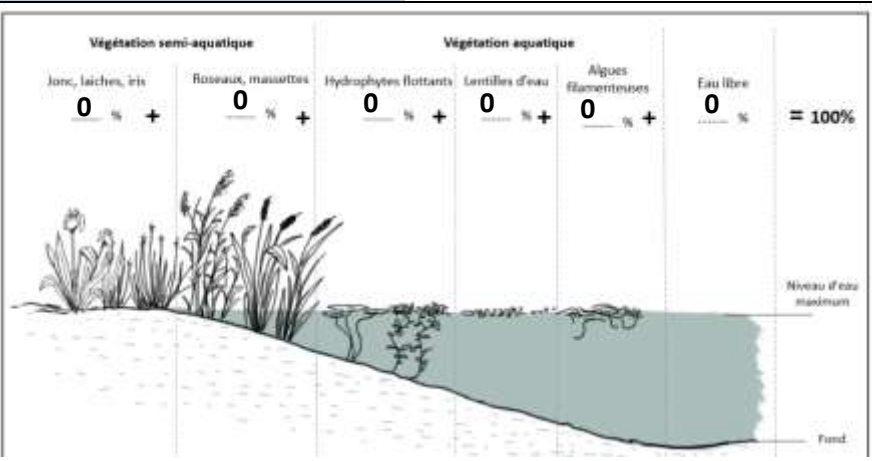
Georges Birault ; Maryse Turbé



hydrologie
 — réseau fossés
 — bassins versants
 ● mares
 altitude
 0,00 m
 8,00 m
 15,00 m
 25,00 m
 35,00 m



cda
 Mairie de l'île d'Yeu
 10/05/2021

Description :	Type de mare :	mare disparue
	Environnement :	NA, NA
Végétation rivulaire : NA	% du pourtour :	NA %
	% ombrage :	NA %

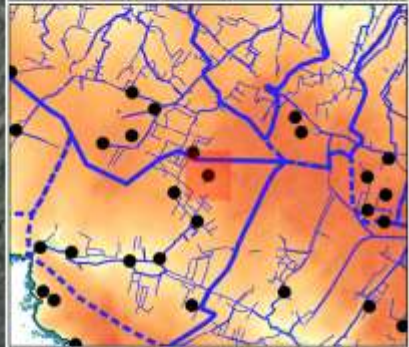
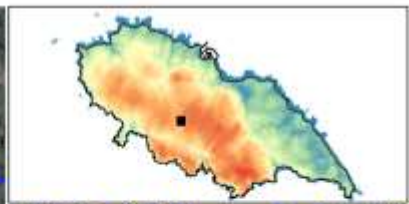
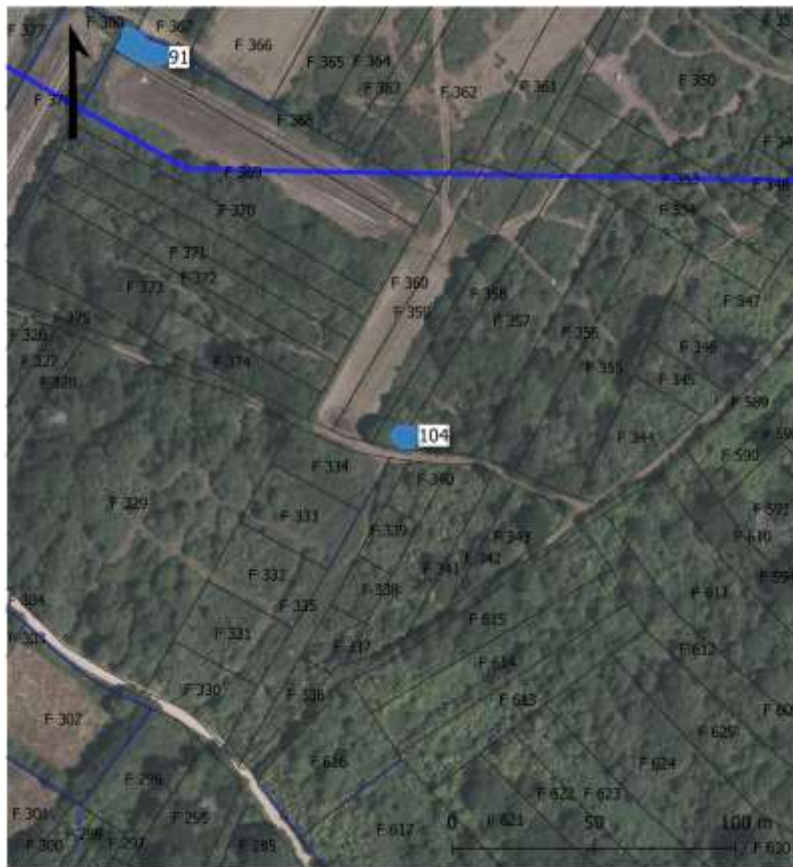


La mare est à sec lors de la visite : NA
 Profondeur d'eau (lors de la visite) : NA cm
 Profondeur d'eau maximum : NA cm
 Turbidité de l'eau : NA
 % de berges en pente douce : NA
 Type de fond (substrat) : NA

Bassin versant :	BV Rose		
Type d'alimentation :	NA	Connexion au réseau de fossé :	NA
Existence d'un exutoire :	NA	Type d'exutoire :	NA
Menaces observées :	NA, aucune visible		

Foncier :			
N° parcelle :	113 AD 357	Nom :	0 COMMUNE DE L'ILE D'YEU
PLU :	US	Adresse :	QUAI DE LA MAIRIE, 85350, ILE-D'YEU (L')
Zonages réglementaires			
Natura 2000 :		ZNIEFF :	
Loi Paysage :	Site inscrit	Intérêt écologique :	0
<div style="border: 1px solid black; padding: 5px; margin-bottom: 10px;">  </div> <div style="border: 1px solid black; padding: 5px;">  </div>			

Commune :	Ile d'Yeu	Mare n : 85113_104	
Toponyme :	ker pissot	Sylvie Talman	
Date :	6/6/2021		

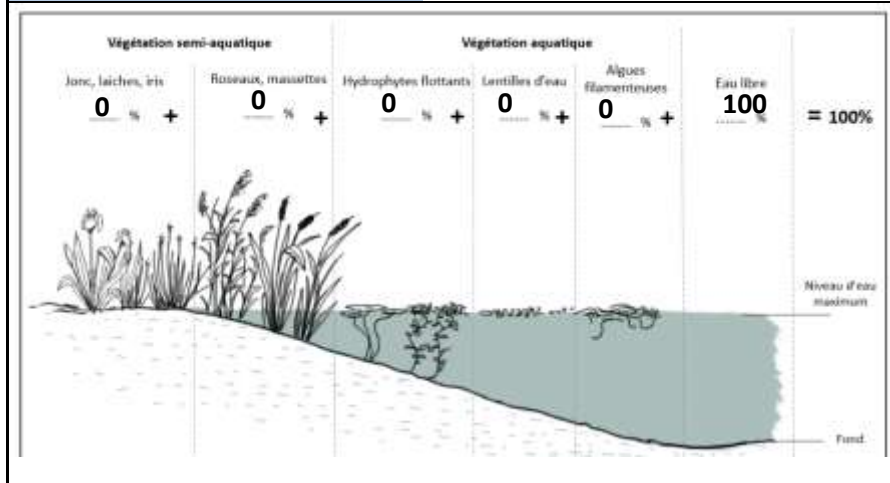


hydrologie
 — réseau fossés
 - - - bassins versants
 ● mares

altitude
 0,00 m
 8,00 m
 15,00 m
 25,00 m
 35,00 m

cdm
 10/05/2021
 atelier - Mairie de l'île d'Yeu - UNICL - CCIA

Description :	Type de mare :	mare prairiale
	Environnement :	boisement, NA
Végétation rivulaire : oui	% du pourtour :	100 %
	% ombrage :	100 %



La mare est à sec lors de la visite : oui

Profondeur d'eau (lors de la visite) : 0 à 20 cm



Profondeur d'eau maximum : 20 à 150 cm

Turbidité de l'eau : NA

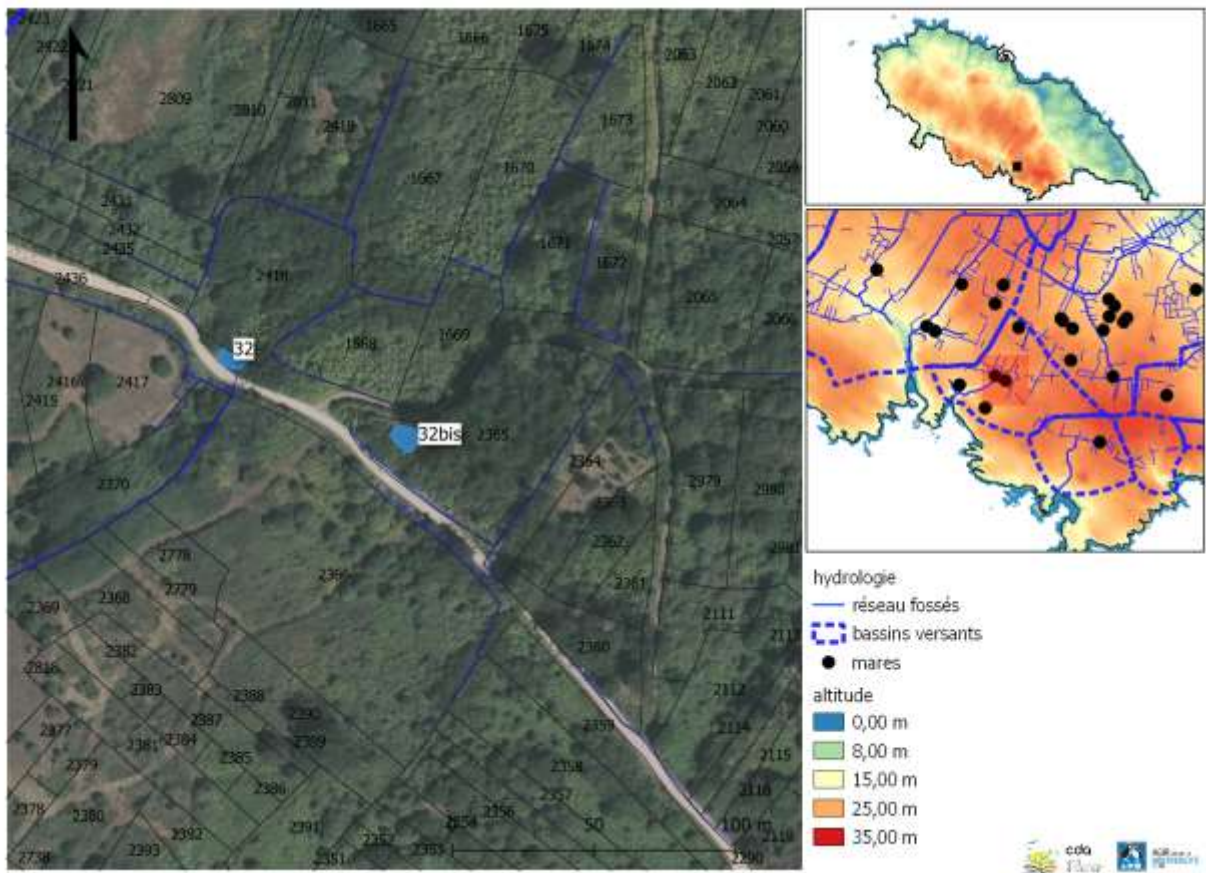
% de berges en pente douce : 75 % à 100 %

Type de fond (substrat) : naturelle

Bassin versant :	BV Jars		
Type d'alimentation :	inconnue	Connexion au réseau de fossé :	non
Existence d'un exutoire :	NA	Type d'exutoire :	inconnue
Menaces observées :	atterrissement, aucune visible		

Foncier :			
N° parcelle :	113 F 357	Nom :	0 DEPARTEMENT DE VENDEE
PLU :	Nr	Adresse :	RUE MARECHAL FOCH, 85021, LA ROCHE SUR YON CEDEX
Zonages réglementaires			
Natura 2000 :	FR5200654 Côtes rocheuses, dunes, landes et marais de l'île d'Yeu	ZNIEFF :	ILE D'YEU
Loi Paysage :	Site classé	Intérêt écologique :	5
<div style="border: 1px solid black; width: 100%; height: 100%; margin-bottom: 10px;">  </div> <div style="border: 1px solid black; width: 100%; height: 100%;">  </div>			

Commune :	Ile d'Yeu	Mare n : 85113_32bis	
Toponyme :	la pierre tremblante	Caroline Rousseau	
Date :	6/29/2021		





Description :	Type de mare :	dépression temporaire
	Environnement :	boisement, friche
Végétation rivulaire : oui	% du pourtour :	50 %
	% ombrage :	50 %

<p>Végétation semi-aquatique</p> <p>Jonc, laiches, iris Roseaux, massottes Hydrophytes flottants Lentilles d'eau Algues filamenteuses Eau libre</p> <p>0 % + 0 % + 0 % + 0 % + 0 % + 100 % = 100%</p>	<p>La mare est à sec lors de la visite : non</p> <p>Profondeur d'eau (lors de la visite) : 0 à 20 cm</p> <p>Profondeur d'eau maximum : 20 à 150 cm</p> <p>Turbidité de l'eau : limpide</p> <p>% de berges en pente douce : 75 % à 100 %</p> <p>Type de fond (substrat) : naturelle</p>
--	--

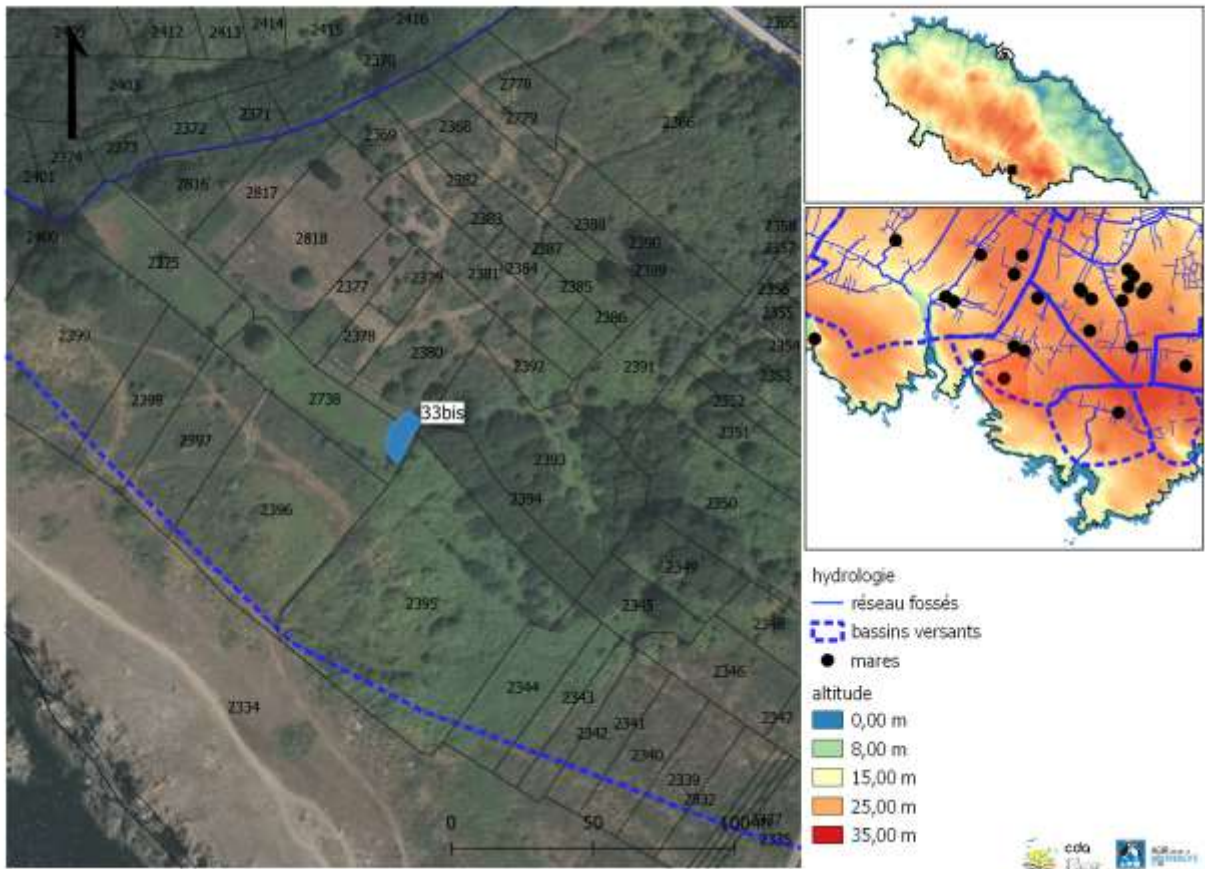
Bassin versant :	BV Pissot		
Type d'alimentation :	pluies	Connexion au réseau de fossé :	aval
Existence d'un exutoire :	à sec	Type d'exutoire :	exutoire visible
Menaces observées :	aucune visible,		



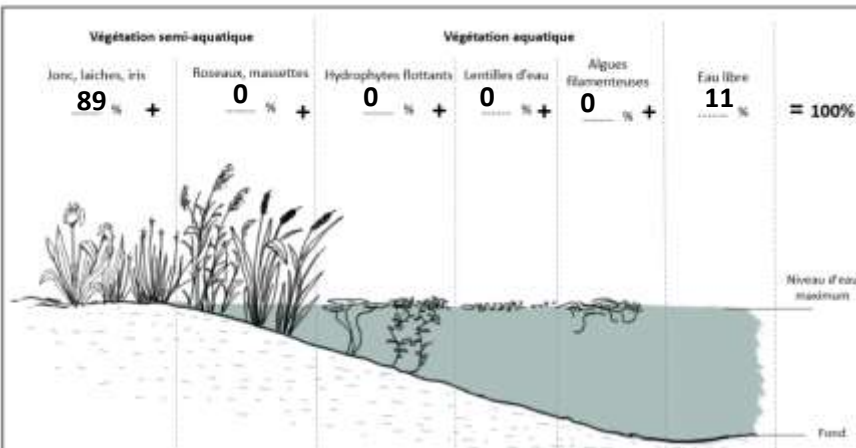
Foncier :			
N° parcelle :	113 E 2365	Nom :	Monsieur BESSEAU
PLU :	Nr	Adresse :	RUE DU JARRIT, 85350, ILE-D'YEU (L')
Zonages réglementaires			
Natura 2000 :	FR5200654 Côtes rocheuses, dunes, landes et marais de l'île d'Yeu	ZNIEFF :	COTE SAUVAGE ET LANDES VOISINES DE LA POINTE DU BUT A LA POINTE DES VIEILLES
Loi Paysage :	Site classé	Intérêt écologique :	13
			
			

Commune : Ile d'Yeu
 Toponyme : la pierre tremblante
 Date : 6/29/2021

Mare n : 85113_33bis
 Caroline Rousseau





Description :	Type de mare :	mare prairiale
	Environnement :	prairie, friche
Végétation rivulaire : oui	% du pourtour :	90 %
	% ombrage :	90 %

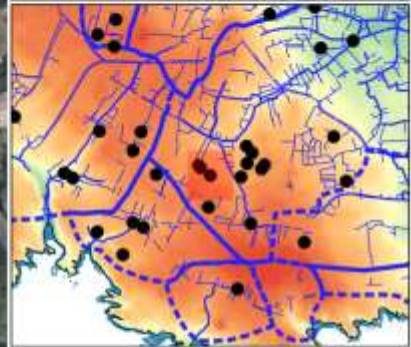
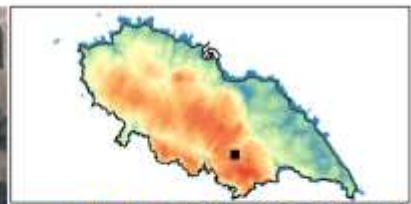
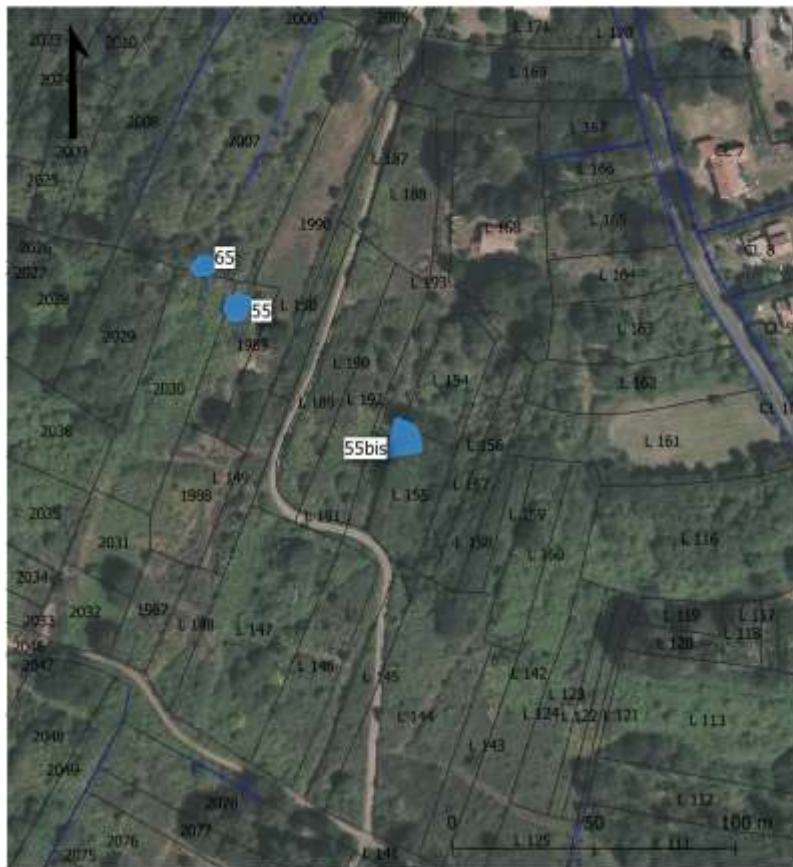


La mare est à sec lors de la visite : oui
 Profondeur d'eau (lors de la visite) : NA cm
 Profondeur d'eau maximum : 20 à 150 cm
 Turbidité de l'eau : NA
 % de berges en pente douce : 25 % à 50 %
 Type de fond (substrat) : naturelle

Bassin versant :	BV Pissot		
Type d'alimentation :	inconnue	Connexion au réseau de fossé :	non
Existence d'un exutoire :	NA	Type d'exutoire :	inconnue
Menaces observées :	autres,		

Foncier :			
N° parcelle :	113 E 2738	Nom :	0 DEPARTEMENT DE VENDEE
PLU :	Nr	Adresse :	RUE MARECHAL FOCH, 85021, LA ROCHE SUR YON CEDEX
Zonages réglementaires			
Natura 2000 :	FR5200654 Côtes rocheuses, dunes, landes et marais de l'île d'Yeu	ZNIEFF :	COTE SAUVAGE ET LANDES VOISINES DE LA POINTE DU BUT A LA POINTE DES VIEILLES
Loi Paysage :	Site classé	Intérêt écologique :	8
<div style="border: 1px solid black; width: 100%; height: 100%; margin-bottom: 10px;">  </div> <div style="border: 1px solid black; width: 100%; height: 100%;">  </div>			

Commune :	Ile d'Yeu	Mare n : 85113_55bis Caroline Rousseau	
Toponyme :	bénétière		
Date :	5/20/2021		

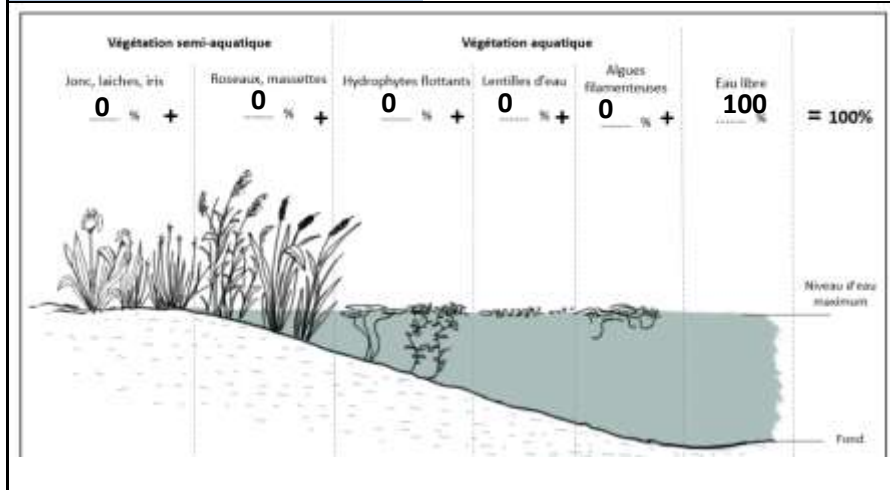


hydrologie
 — réseau fossés
 - - - - bassins versants
 ● mares

altitude
 0,00 m
 8,00 m
 15,00 m
 25,00 m
 35,00 m

carte : LPD 85, IV, 10/2021, source : Mairie d'Ile d'Yeu, IGN, CC-BY

Description :	Type de mare :	mare d'ornement
	Environnement :	jardin, NA
Végétation rivulaire : oui	% du pourtour :	50 %
	% ombrage :	0 %



La mare est à sec lors de la visite : non

Profondeur d'eau (lors de la visite) : 0 à 20 cm

Profondeur d'eau maximum : +150 cm



Turbidité de l'eau : limpide

% de berges en pente douce : 0 % à 25 %

Type de fond (substrat) : naturelle

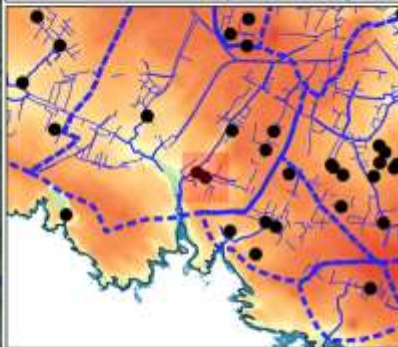
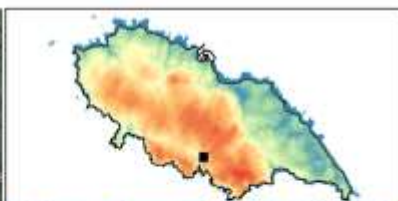
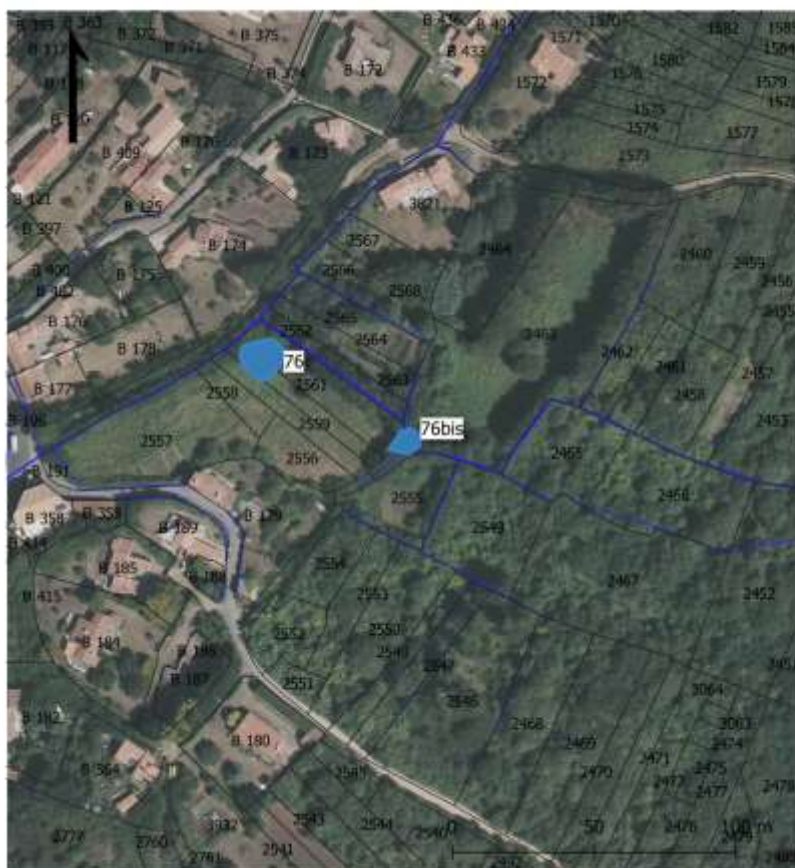
Bassin versant :	BV Marais salé		
Type d'alimentation :	drains enterrée	Connexion au réseau de fossé :	NA
Existence d'un exutoire :	NA	Type d'exutoire :	inconnue
Menaces observées :			



Foncier :			
N° parcelle :	113 CL 193	Nom :	O CORENTIN
PLU :	Nr	Adresse :	RUE BAUSSET, 75015, PARIS
Zonages réglementaires			
Natura 2000 :	FR5200654 Côtes rocheuses, dunes, landes et marais de l'île d'Yeu	ZNIEFF :	ILE D'YEU
Loi Paysage :	Site classé	Intérêt écologique :	7
			
			

Commune : Ile d'Yeu
 Toponyme : ker rabaud
 Date : 5/18/2021

Mare n : 85113_76bis
 Caroline Rousseau

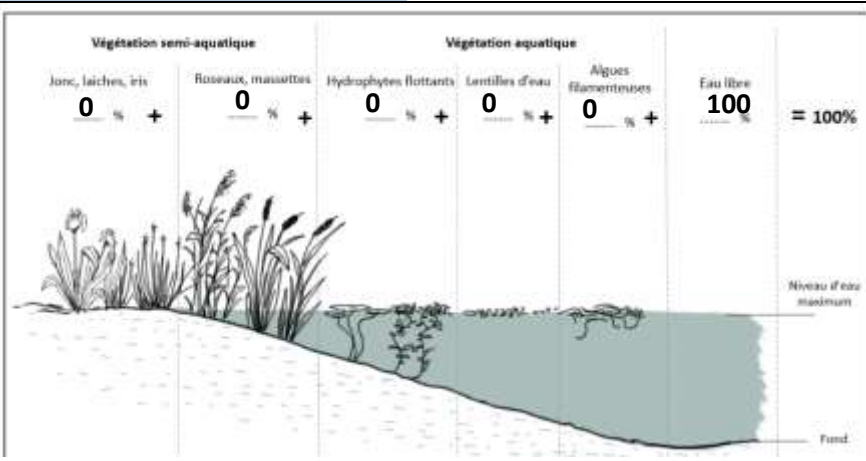


hydrologie
 — réseau fossés
 - - - bassins versants
 ● mares
 altitude
 0,00 m
 8,00 m
 15,00 m
 25,00 m
 35,00 m



carte : LPD 85, IV, 12/2021, auteur : Marie-Laure d'Hermon-Lucot, CC-BY

Description :	Type de mare :	mare prairiale
	Environnement :	prairie humide, boisement
Végétation rivulaire : oui	% du pourtour :	70 %
	% ombrage :	80 %

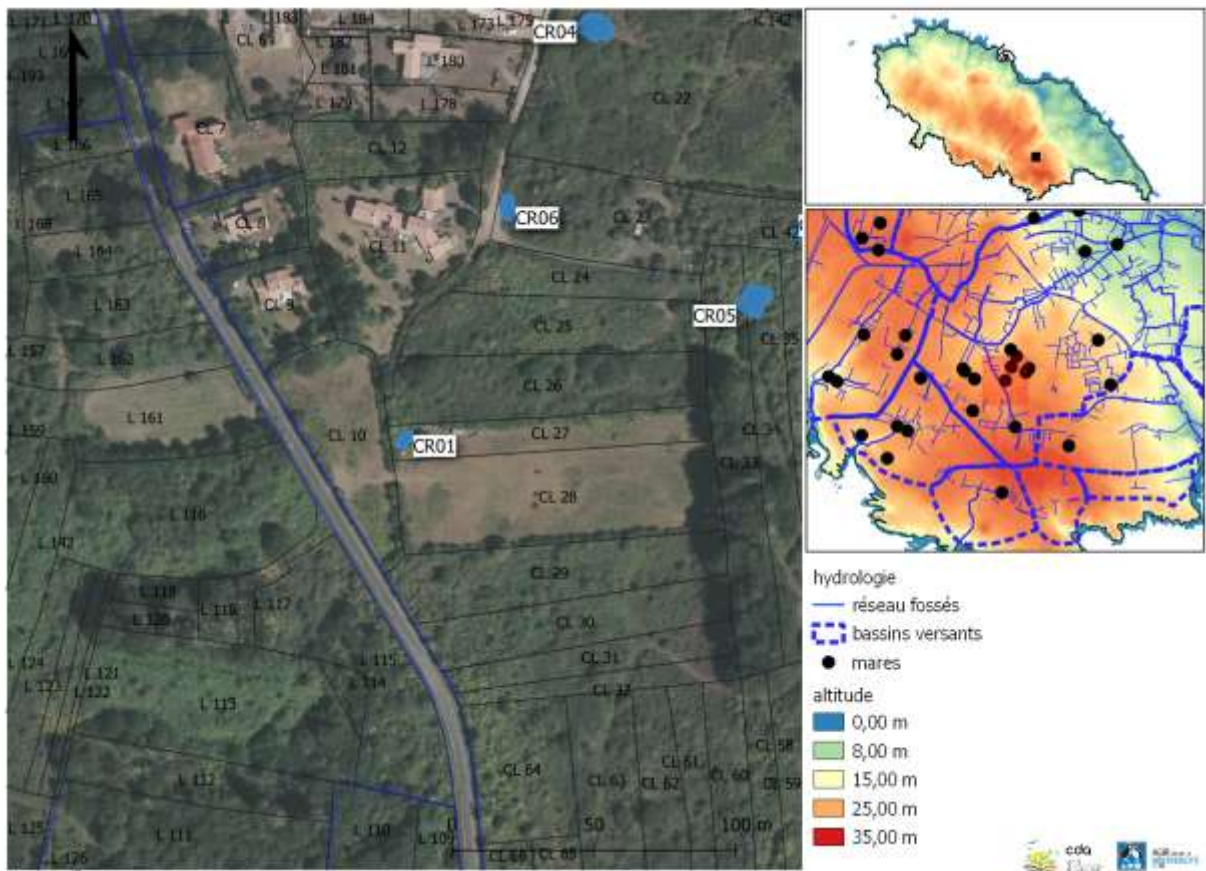


La mare est à sec lors de la visite : non
 Profondeur d'eau (lors de la visite) : 20 à 150 cm
 Profondeur d'eau maximum : 20 à 150 cm
 Turbidité de l'eau : limpide
 % de berges en pente douce : 50 % à 75 %
 Type de fond (substrat) : naturelle


Bassin versant :	BV Meule	Connexion au réseau de fossé :	amont
Type d'alimentation :	fossés	Type d'exutoire :	exutoire visible
Existence d'un exutoire :	NA		
Menaces observées :	aucune visible,		

Foncier :			
N° parcelle :	113 E 2463	Nom :	Monsieur DELEAU
PLU :	Nr	Adresse :	RUE BEGUIN, 17400, ST JEAN D'ANGELY
Zonages réglementaires			
Natura 2000 :	FR5200654 Côtes rocheuses, dunes, landes et marais de l'île d'Yeu	ZNIEFF :	ILE D'YEU
Loi Paysage :	0	Intérêt écologique :	11
<div style="border: 1px solid black; width: 100%; height: 100%; position: relative;"> ✖ </div>			
<div style="border: 1px solid black; width: 100%; height: 100%; position: relative;"> ✖ </div>			

Commune :	Ile d'Yeu	Mare n : 85113_CR01	
Toponyme :	la guette	Caroline Rousseau	
Date :	5/20/2021		





Description :	Type de mare :	mare prairiale
	Environnement :	prairie, friche
Végétation rivulaire : oui	% du pourtour :	95 %
	% ombrage :	10 %

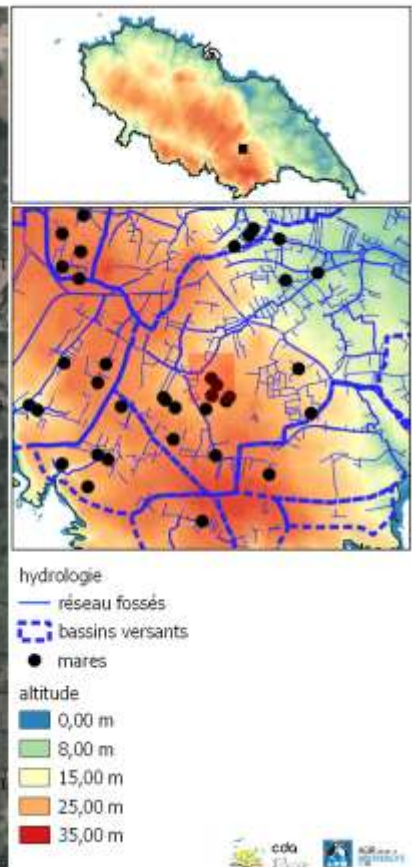
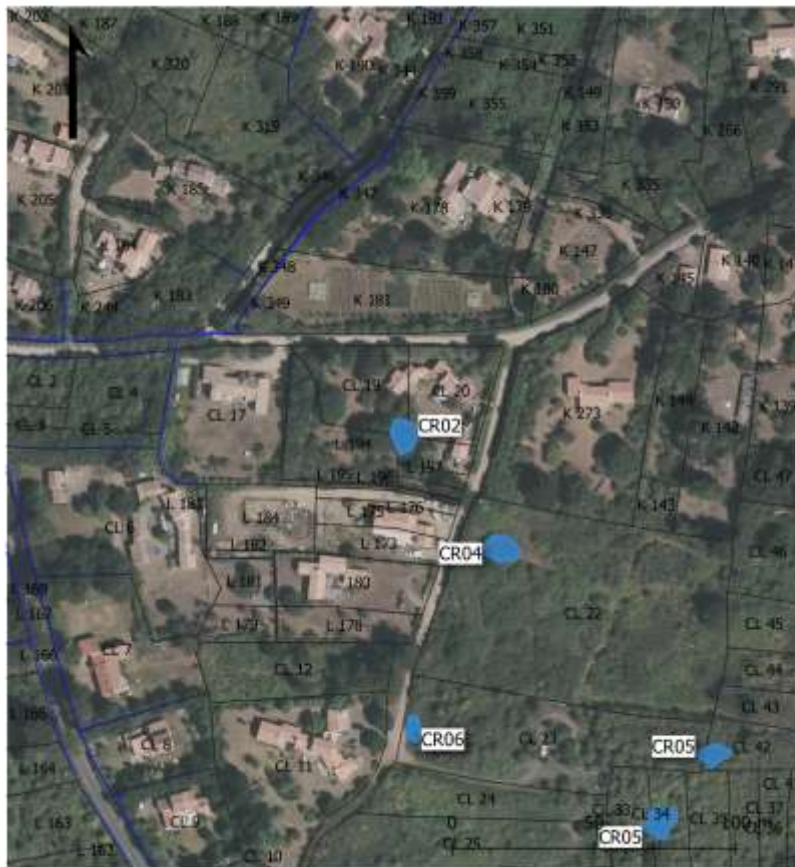


Bassin versant :	BV Marais salé		
Type d'alimentation :	drains enterrée	Connexion au réseau de fossé :	NA
Existence d'un exutoire :	NA	Type d'exutoire :	pas d'exutoire
Menaces observées :	embroussaillments,		

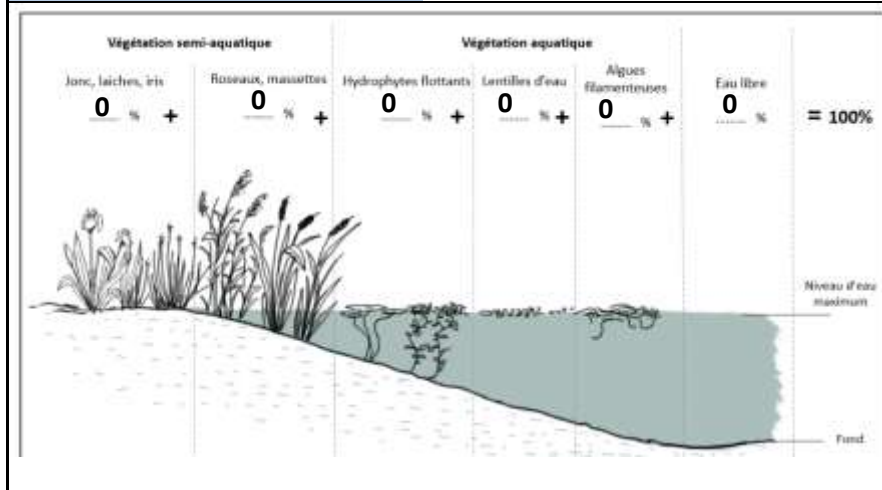


Foncier :			
N° parcelle :	113 CL 27	Nom :	Monsieur BONNIN
PLU :	A	Adresse :	RUE DES EAUX, 85350, ILE-D'YEU (L')
Zonages réglementaires			
Natura 2000 :		ZNIEFF :	ILE D'YEU
Loi Paysage :	Site classé	Intérêt écologique :	8
			
			

Commune :	Ile d'Yeu	Mare n : 85113_CR02	
Toponyme :	petit château	Caroline Rousseau	
Date :	5/20/2021		



Description :	Type de mare :	mare prairiale
	Environnement :	jardin, NA
Végétation rivulaire : oui	% du pourtour :	20 %
	% ombrage :	80 %



La mare est à sec lors de la visite : oui

Profondeur d'eau (lors de la visite) : NA cm



Profondeur d'eau maximum : 20 à 150 cm

Turbidité de l'eau : NA

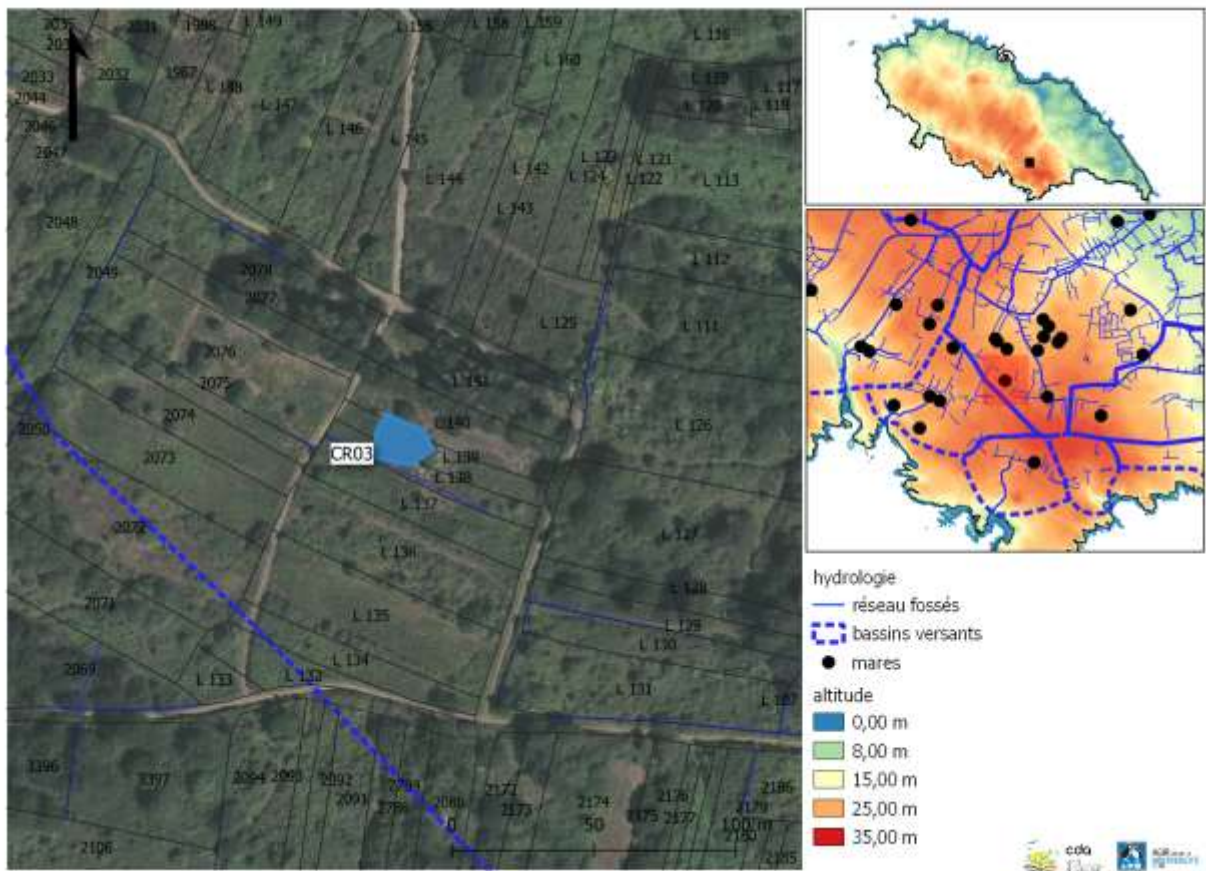
% de berges en pente douce : 0 % à 25 %

Type de fond (substrat) : naturelle


Bassin versant :	BV Marais salé		
Type d'alimentation :	pluies	Connexion au réseau de fossé :	non
Existence d'un exutoire :	à sec	Type d'exutoire :	exutoire visible
Menaces observées :			

Foncier :			
N° parcelle :	113 CL 20	Nom :	Monsieur BARRIERE
PLU :	UHa	Adresse :	RUE MADEMOISELLE, 75015, PARIS
Zonages réglementaires			
Natura 2000 :		ZNIEFF :	ILE D'YEU
Loi Paysage :	Site inscrit	Intérêt écologique :	3
<div style="border: 1px solid black; width: 100%; height: 100%; position: relative;"> <div style="position: absolute; top: 5px; left: 5px; font-size: 8px;">  <small>Impossible d'afficher l'image. Vérifiez que le fichier existe et qu'il n'est pas corrompu. Cliquez sur le bouton pour télécharger le fichier.</small> </div> </div>			
<div style="border: 1px solid black; width: 100%; height: 100%; position: relative;"> <div style="position: absolute; top: 5px; left: 5px; font-size: 8px;">  <small>Impossible d'afficher l'image. Vérifiez que le fichier existe et qu'il n'est pas corrompu. Cliquez sur le bouton pour télécharger le fichier.</small> </div> </div>			

Commune :	Ile d'Yeu	Mare n : 85113_CR03	
Toponyme :	la guette	Caroline Rousseau	
Date :	5/23/2021		





Description :	Type de mare :	mare prairiale
	Environnement :	prairie, NA
Végétation rivulaire : oui	% du pourtour :	100 %
	% ombrage :	10 %

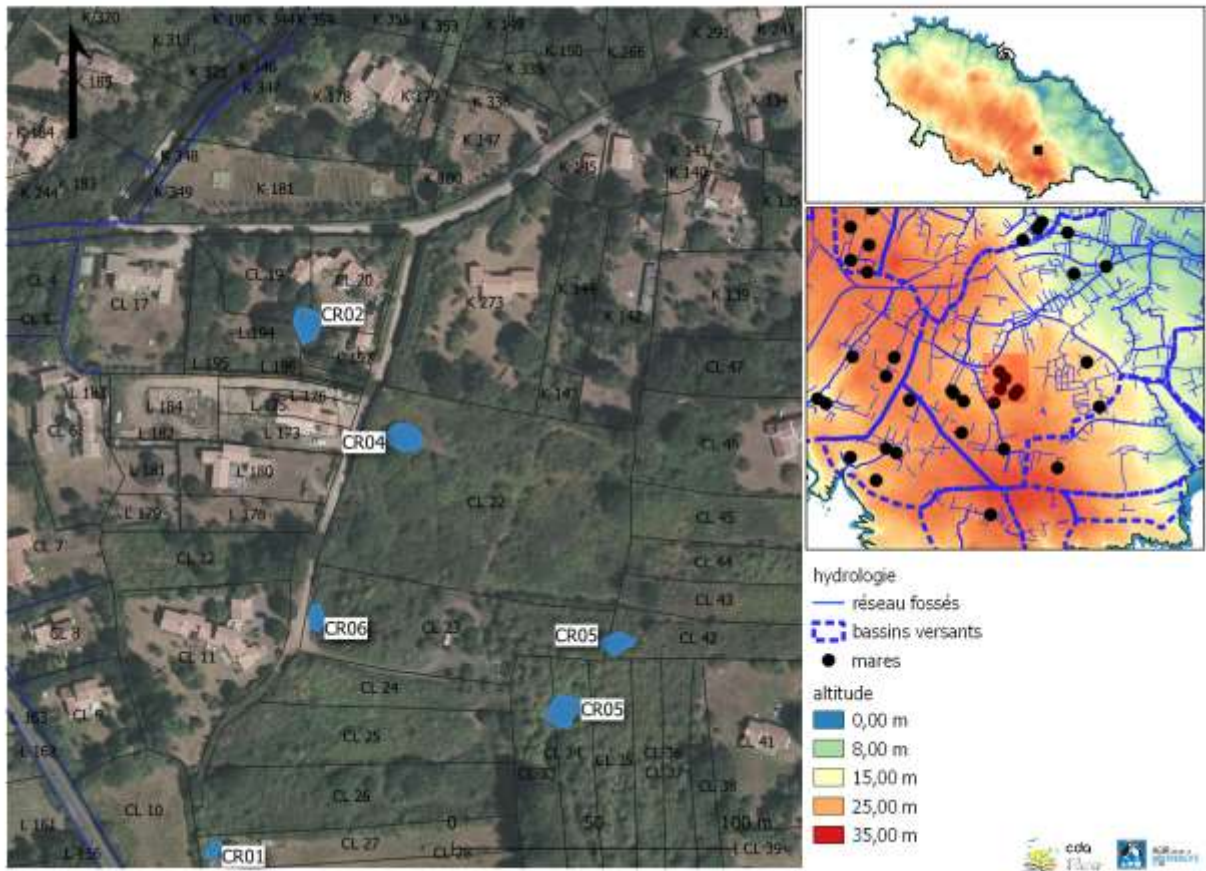


Bassin versant :	BV Marais salé		
Type d'alimentation :	pluies	Connexion au réseau de fossé :	amont et aval
Existence d'un exutoire :	à sec	Type d'exutoire :	exutoire visible
Menaces observées :			



Foncier :			
N° parcelle :	113 CL 139	Nom :	0 DEPARTEMENT DE VENDEE
PLU :	Nr	Adresse :	RUE MARECHAL FOCH, 85021, LA ROCHE SUR YON CEDEX
Zonages réglementaires			
Natura 2000 :	FR5200654 Côtes rocheuses, dunes, landes et marais de l'île d'Yeu	ZNIEFF :	ILE D'YEU
Loi Paysage :	Site classé	Intérêt écologique :	8
 <p>MARES CRO3</p>			
			

Commune :	Ile d'Yeu	Mare n : 85113_CR04	
Toponyme :	petit château	Caroline Rousseau	
Date :	6/2/2021		





Description :	Type de mare :	mare prairiale
	Environnement :	boisement, friche
Végétation rivulaire : oui	% du pourtour :	90 %
	% ombrage :	95 %

<table border="1"> <thead> <tr> <th colspan="2">Végétation semi-aquatique</th> <th colspan="4">Végétation aquatique</th> <th rowspan="2">Eau libre</th> <th rowspan="2">= 100%</th> </tr> <tr> <th>Jonc, laïches, iris</th> <th>Rosaux, massottes</th> <th>Hydrophytes flottants</th> <th>Lentilles d'eau</th> <th>Algues filamenteuses</th> <th></th> </tr> </thead> <tbody> <tr> <td>0 % +</td> <td>0 % +</td> <td>0 % +</td> <td>0 % +</td> <td>0 % +</td> <td></td> <td>100</td> <td></td> </tr> </tbody> </table>	Végétation semi-aquatique		Végétation aquatique				Eau libre	= 100%	Jonc, laïches, iris	Rosaux, massottes	Hydrophytes flottants	Lentilles d'eau	Algues filamenteuses		0 % +	0 % +	0 % +	0 % +	0 % +		100		<p>La mare est à sec lors de la visite : non</p> <p>Profondeur d'eau (lors de la visite) : 0 à 20 cm</p> <p>Profondeur d'eau maximum : 20 à 150 cm</p> <p>Turbidité de l'eau : limpide</p> <p>% de berges en pente douce : 25 % à 50 %</p> <p>Type de fond (substrat) : naturelle</p>
Végétation semi-aquatique		Végétation aquatique				Eau libre			= 100%														
Jonc, laïches, iris	Rosaux, massottes	Hydrophytes flottants	Lentilles d'eau	Algues filamenteuses																			
0 % +	0 % +	0 % +	0 % +	0 % +		100																	

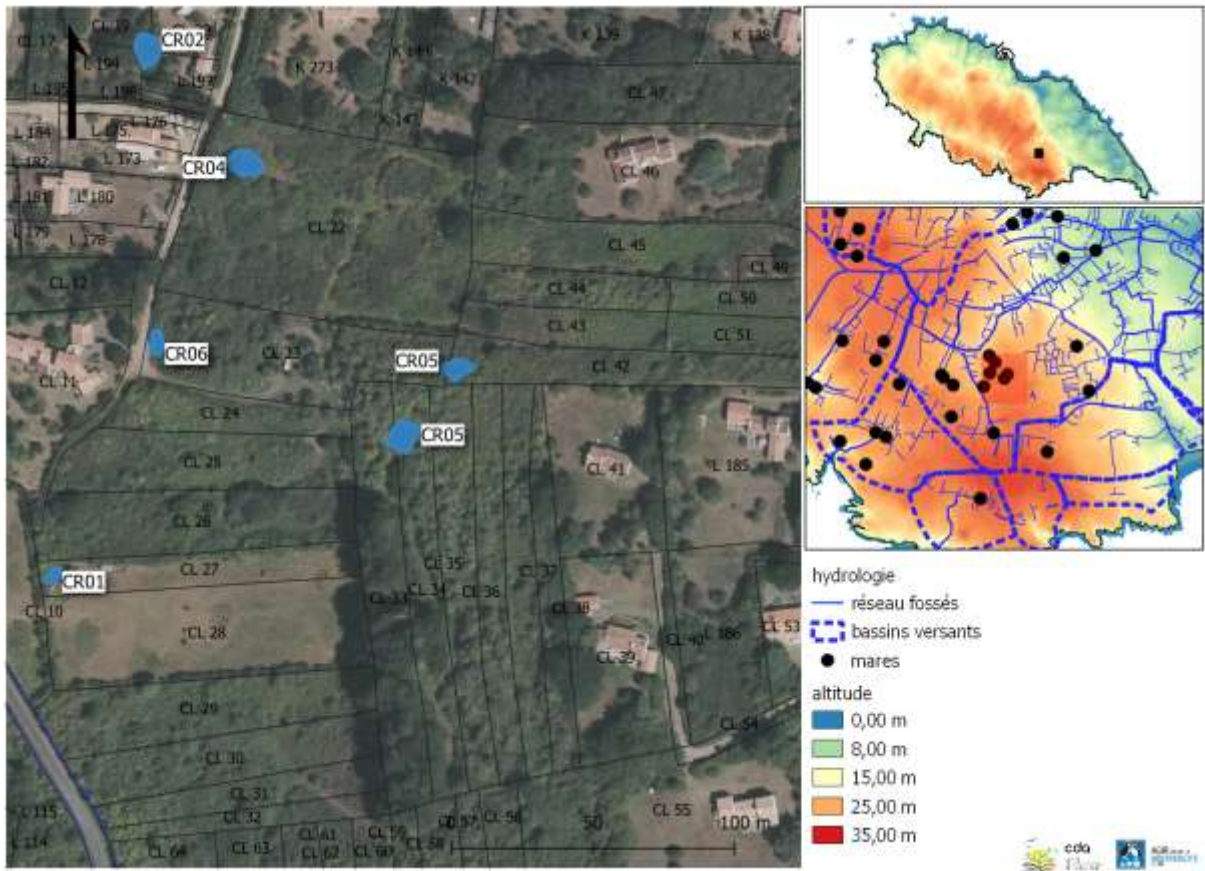
Bassin versant :	BV Marais salé		
Type d'alimentation :	pluies	Connexion au réseau de fossé :	non
Existence d'un exutoire :	NA	Type d'exutoire :	pas d'exutoire
Menaces observées :	embroussailllements,		



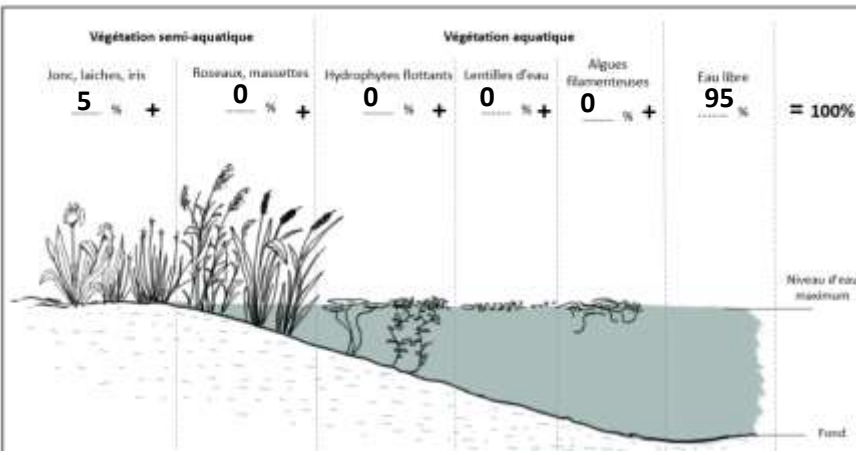
Foncier :			
N° parcelle :	113 CL 22	Nom :	Monsieur TARAUD
PLU :	N	Adresse :	RUE DES PETITES ROCHES, 85350, ILE-D'YEU (L')
Zonages réglementaires			
Natura 2000 :		ZNIEFF :	ILE D'YEU
Loi Paysage :	Site inscrit	Intérêt écologique :	8
			
			

Commune : Ile d'Yeu
 Toponyme : petit château
 Date : 6/2/2021

Mare n : 85113_CR05
 Caroline Rousseau



Description :	Type de mare :	mare prairiale
	Environnement :	prairie, lande
Végétation rivulaire : oui	% du pourtour :	100 %
	% ombrage :	80 %

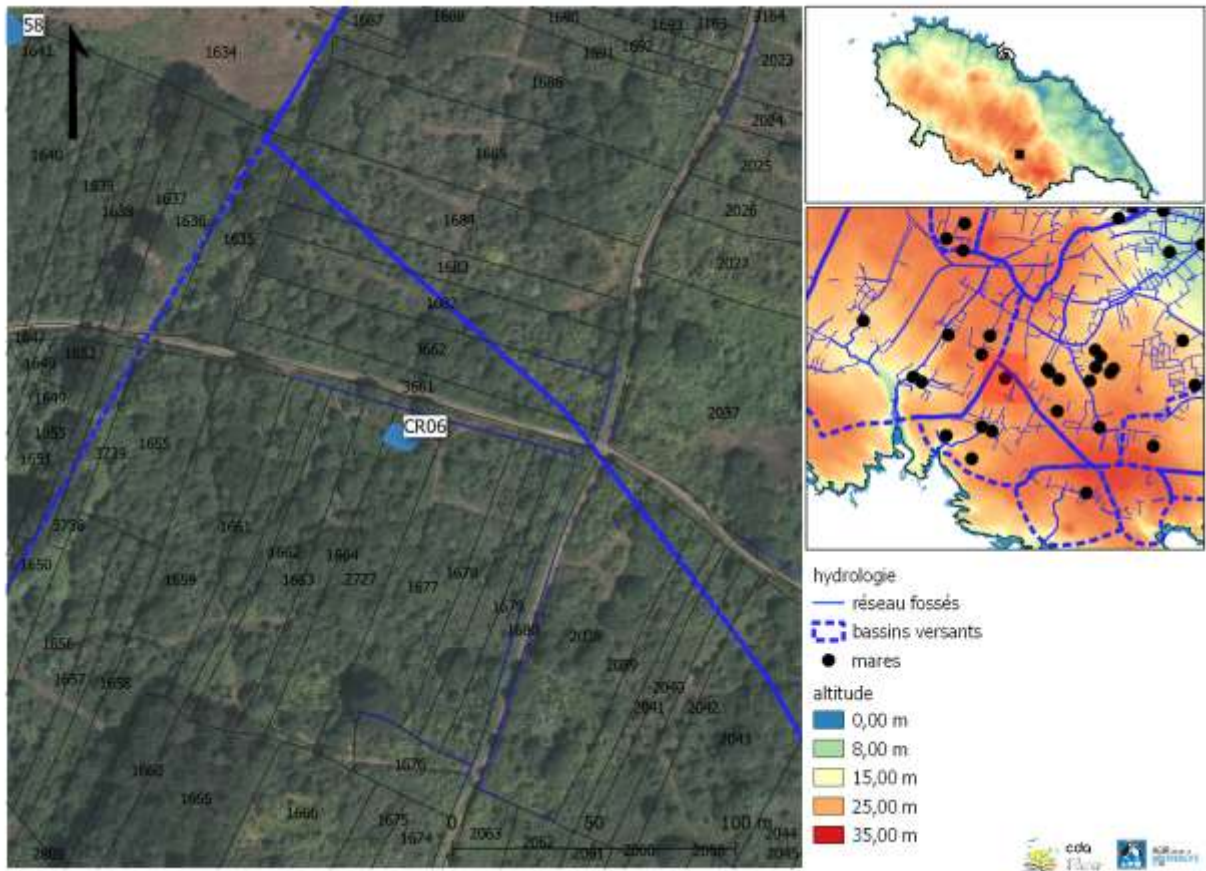


La mare est à sec lors de la visite : non
 Profondeur d'eau (lors de la visite) : NA cm
 Profondeur d'eau maximum : 0 à 20 cm
 Turbidité de l'eau : NA
 % de berges en pente douce : 75 % à 100 %
 Type de fond (substrat) : naturelle


Bassin versant :	BV Marais salé		
Type d'alimentation :	inconnue	Connexion au réseau de fossé :	non
Existence d'un exutoire :	à sec	Type d'exutoire :	exutoire visible
Menaces observées :			

Foncier :			
N° parcelle :	113 CL 34	Nom :	Madame BORDICHON
PLU :	Ac	Adresse :	RTE DU MARAIS SALE, 85350, ILE-D'YEU (L')
Zonages réglementaires			
Natura 2000 :		ZNIEFF :	ILE D'YEU
Loi Paysage :	Site inscrit	Intérêt écologique :	11
<div data-bbox="336 526 1257 1211" data-label="Image"> </div>			
<div data-bbox="336 1238 1257 1926" data-label="Image"> </div>			

Commune :	Ile d'Yeu	Mare n : 85113_CR06	
Toponyme :	petit château	Caroline Rousseau	
Date :	6/29/2021		





Description :	Type de mare :	dépression temporaire
	Environnement :	friche, NA
Végétation rivulaire : oui	% du pourtour :	100 %
	% ombrage :	0 %



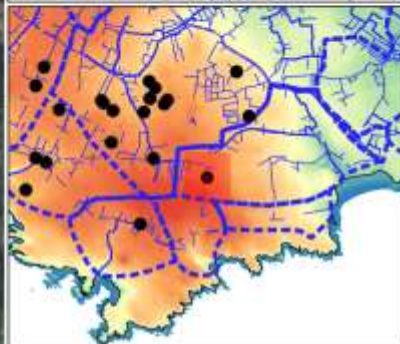
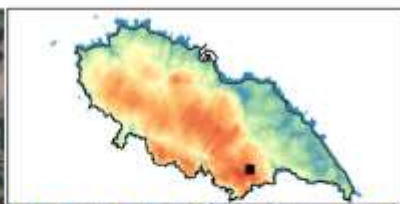
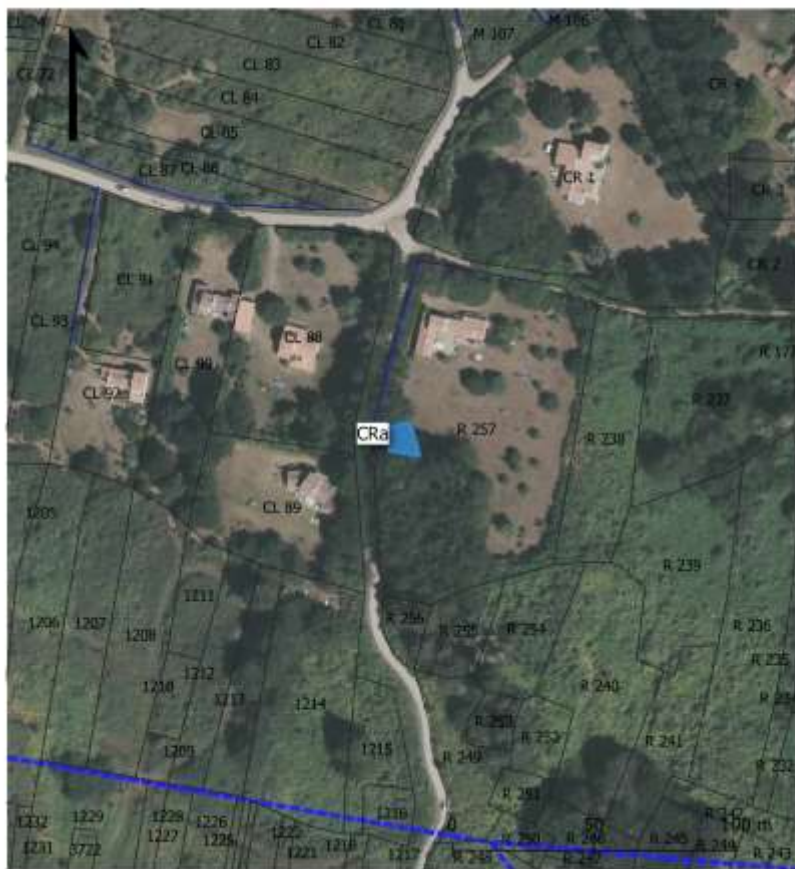
Bassin versant :	BV Marais salé		
Type d'alimentation :	pluies	Connexion au réseau de fossé :	non
Existence d'un exutoire :	à sec	Type d'exutoire :	exutoire visible
Menaces observées :	aucune visible,		



Foncier :			
N° parcelle :	113 E 2727	Nom :	Monsieur TURBE
PLU :	Ac	Adresse :	RUE DE LA MEULE, 85350, ILE-D'YEU (L')
Zonages réglementaires			
Natura 2000 :		ZNIEFF :	ILE D'YEU
Loi Paysage :	Site inscrit	Intérêt écologique :	10
 <p>le vallon à l'anse du Pissot</p>			
 <p>CRO6</p>			

Commune : Ile d'Yeu
 Toponyme : la guette
 Date : 4/28/2021

Mare n : 85113_CRa
 Caroline Raymakers

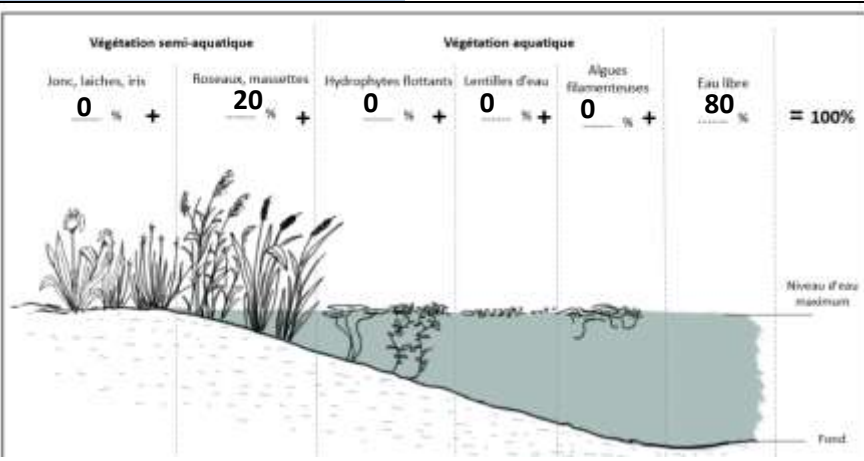


hydrologie
 — réseau fossés
 - - - bassins versants
 ● mares
 altitude
 0,00 m
 8,00 m
 15,00 m
 25,00 m
 35,00 m





carte : 100 000, IV, 10/2021, source : Mairie d'Ile d'Yeu, IGN, CDA

Description :	Type de mare :	mare d'ornement
	Environnement :	jardin, NA
Végétation rivulaire : oui	% du pourtour :	25 %
	% ombrage :	100 %



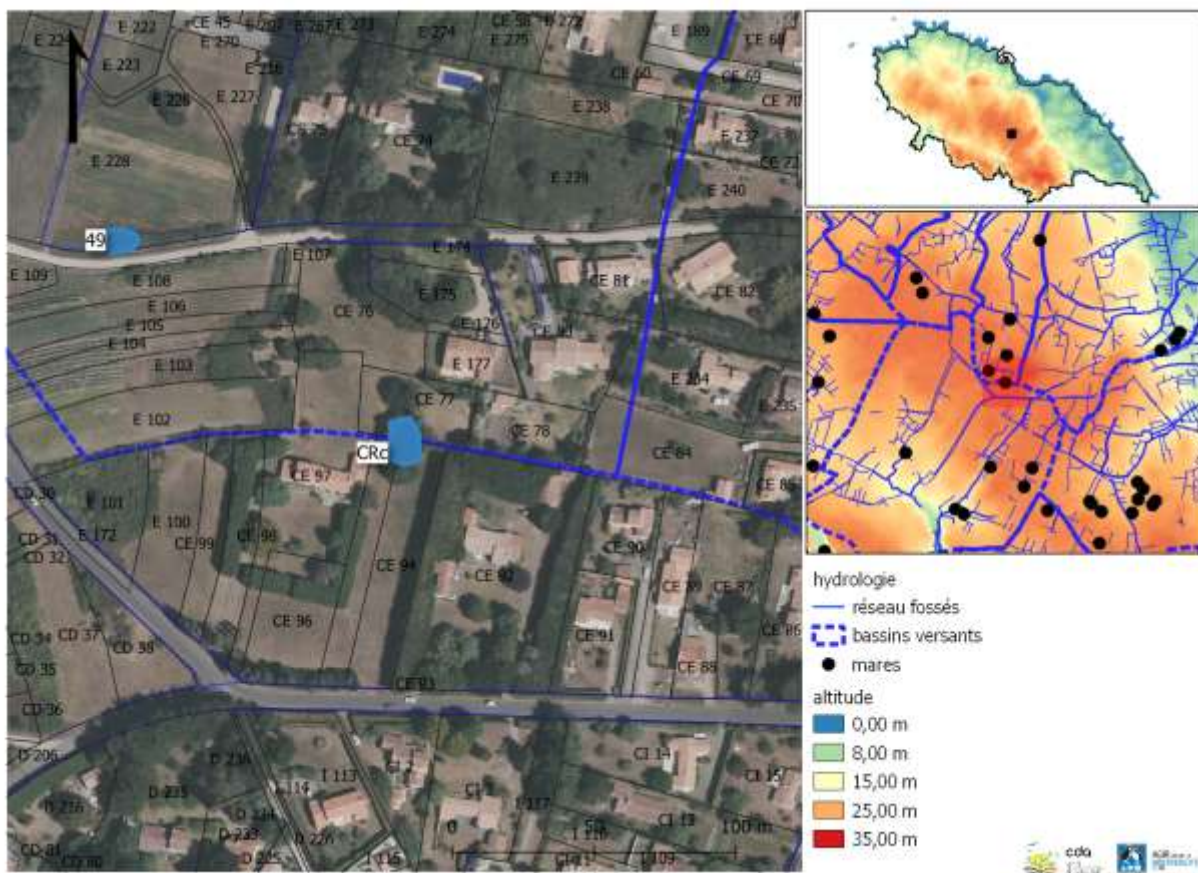
La mare est à sec lors de la visite : non
 Profondeur d'eau (lors de la visite) : 20 à 150 cm
 Profondeur d'eau maximum : 20 à 150 cm
 Turbidité de l'eau : limpide
 % de berges en pente douce : 0 % à 25 %
 Type de fond (substrat) : naturelle

Bassin versant :	BV Vieille 2		
Type d'alimentation :	inconnue	Connexion au réseau de fossé :	aval
Existence d'un exutoire :	à sec	Type d'exutoire :	exutoire visible
Menaces observées :	aucune visible,		

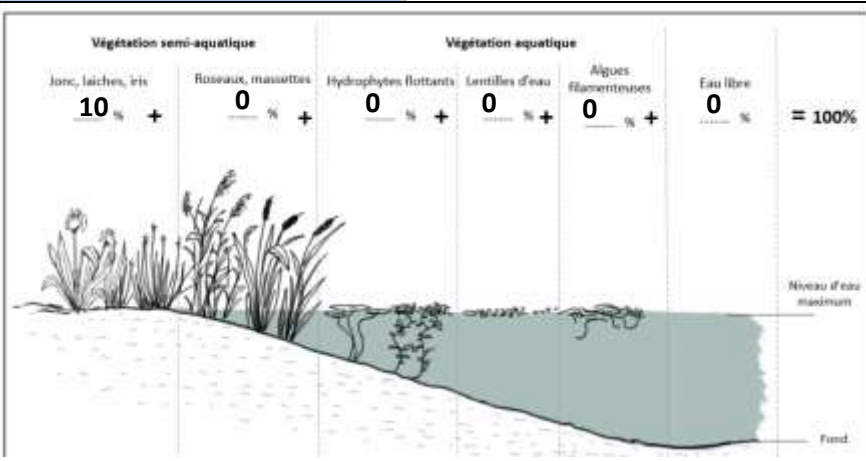
Foncier :			
N° parcelle :	113 CR 257	Nom :	Madame RANJARD
PLU :	N	Adresse :	RUE JEAN JAURES, 92270, BOIS COLOMBES
Zonages réglementaires			
Natura 2000 :		ZNIEFF :	ILE D'YEU
Loi Paysage :	Site inscrit	Intérêt écologique :	7
			
			

Commune : Ile d'Yeu
 Toponyme : ker viroux
 Date : 6/5/2021

Mare n : 85113_CRc
 Caroline Raymakers





Description :	Type de mare :	mare prairiale
	Environnement :	prairie, NA
Végétation rivulaire : oui	% du pourtour :	75 %
	% ombrage :	50 %



La mare est à sec lors de la visite : oui
 Profondeur d'eau (lors de la visite) : 0 à 20 cm
 Profondeur d'eau maximum : 20 à 150 cm
 Turbidité de l'eau : NA
 % de berges en pente douce : 50 % à 75 %
 Type de fond (substrat) : argile

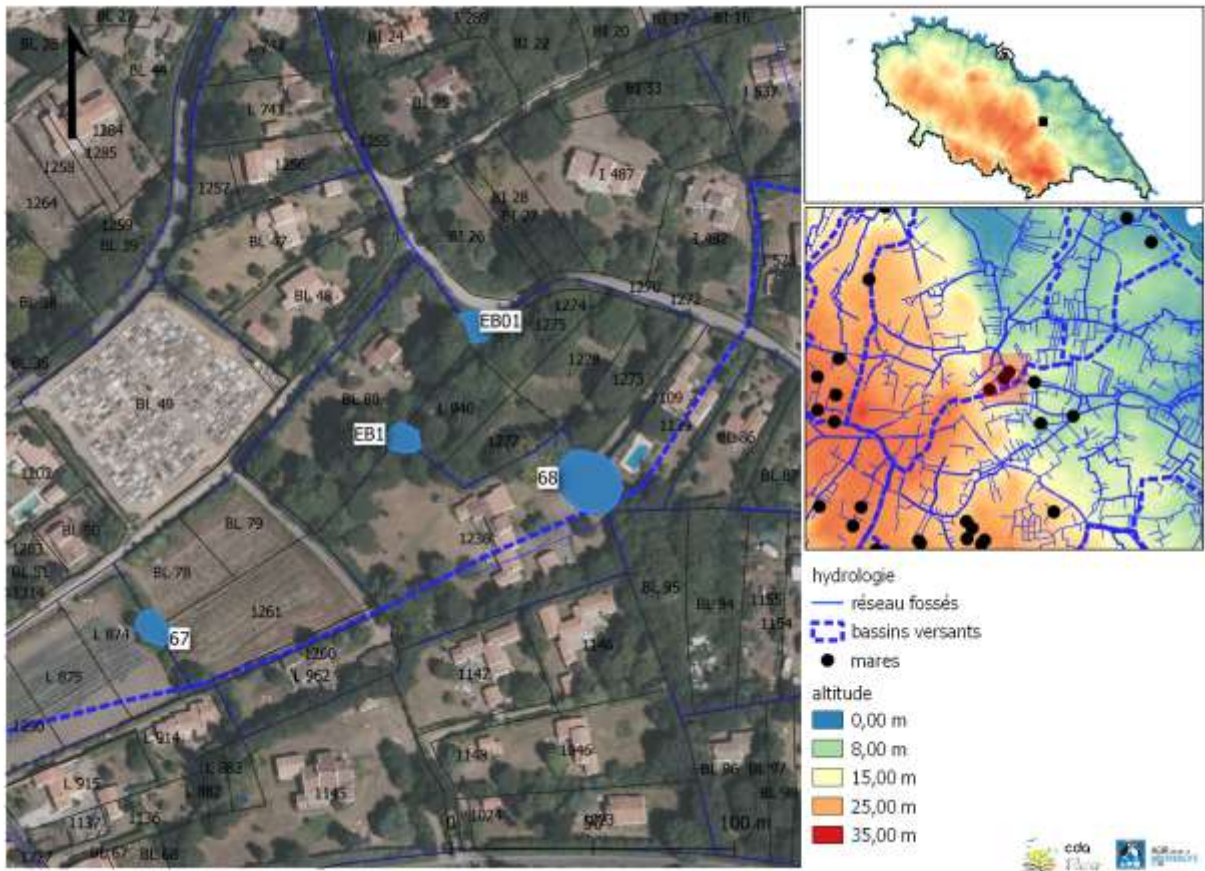
Bassin versant :			
Type d'alimentation :	nappe phréatique	Connexion au réseau de fossé :	NA
Existence d'un exutoire :	NA	Type d'exutoire :	inconnue
Menaces observées :			

Foncier :			
N° parcelle :	113 CE 77	Nom :	Monsieur TOURRES
PLU :	UH	Adresse :	RUE MOZART, 76620, LE HAVRE
Zonages réglementaires			
Natura 2000 :		ZNIEFF :	
Loi Paysage :	Site inscrit	Intérêt écologique :	9
			
			

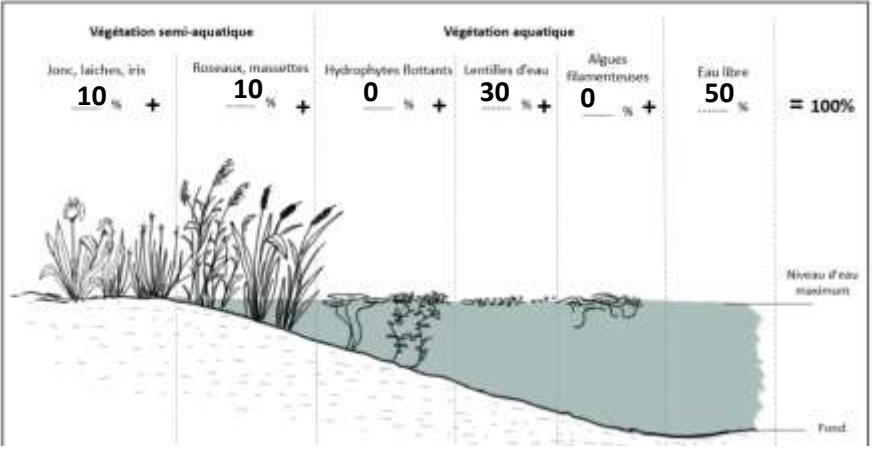
Commune : Ile d'Yeu
 Toponyme : saint-sauveur
 Date : 6/30/2021

Mare n : 85113_EB1

Enora Berthou ; André Brochec





Description :	Type de mare :	dépression temporaire
	Environnement :	zone urbanisée, NA
Végétation rivulaire : oui	% du pourtour :	50 %
	% ombrage :	100 %

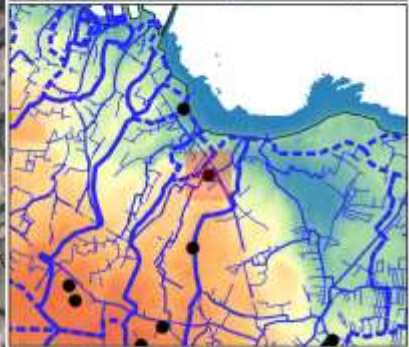
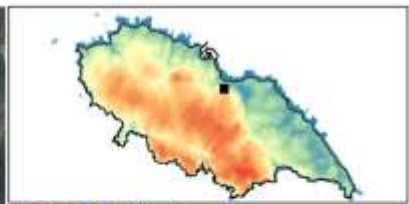
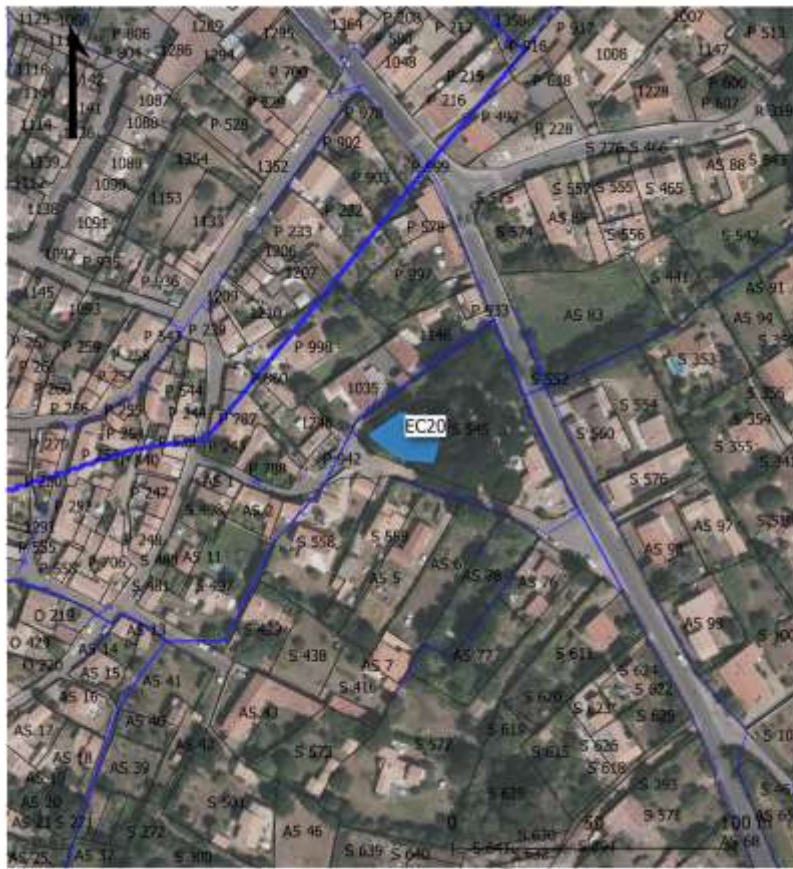


La mare est à sec lors de la visite : non
 Profondeur d'eau (lors de la visite) : 0 à 20 cm
 Profondeur d'eau maximum : 20 à 150 cm
 Turbidité de l'eau : limpide
 % de berges en pente douce : 50 % à 75 %
 Type de fond (substrat) : naturelle

Bassin versant :	BV La Guerche		
Type d'alimentation :	fossés	Connexion au réseau de fossé :	amont
Existence d'un exutoire :	NA	Type d'exutoire :	pas d'exutoire
Menaces observées :	embroussailllements, atterrissement		

Foncier :			
N° parcelle :	113 BL 80	Nom :	Monsieur PIED
PLU :	UH	Adresse :	RUE CASIMIR PINEL, 92200, NEUILLY SUR SEINE
Zonages réglementaires			
Natura 2000 :		ZNIEFF :	
Loi Paysage :	Site inscrit	Intérêt écologique :	8
			
			

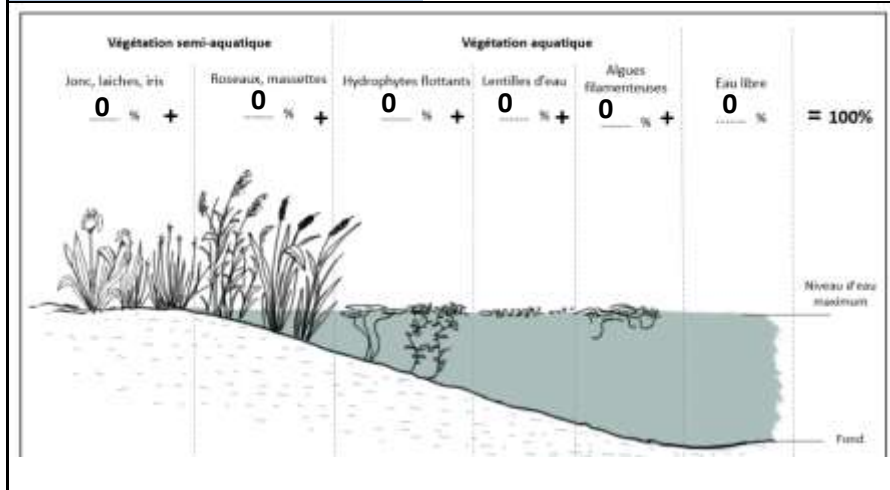
Commune :	Ile d'Yeu	Mare n :	85113_EC20
Toponyme :		Elsa Cariou	
Date :	12:00:00 AM		



- hydrologie
- réseau fossés
 - ▭ bassins versants
 - mares
- altitude
- 0,00 m
 - 8,00 m
 - 15,00 m
 - 25,00 m
 - 35,00 m



Description :	Type de mare :	
	Environnement :	zone urbanisée, NA
Végétation rivulaire : NA	% du pourtour :	NA %
	% ombrage :	NA %



La mare est à sec lors de la visite : NA

Profondeur d'eau (lors de la visite) : NA cm

Profondeur d'eau maximum : +150 cm

Turbidité de l'eau : NA

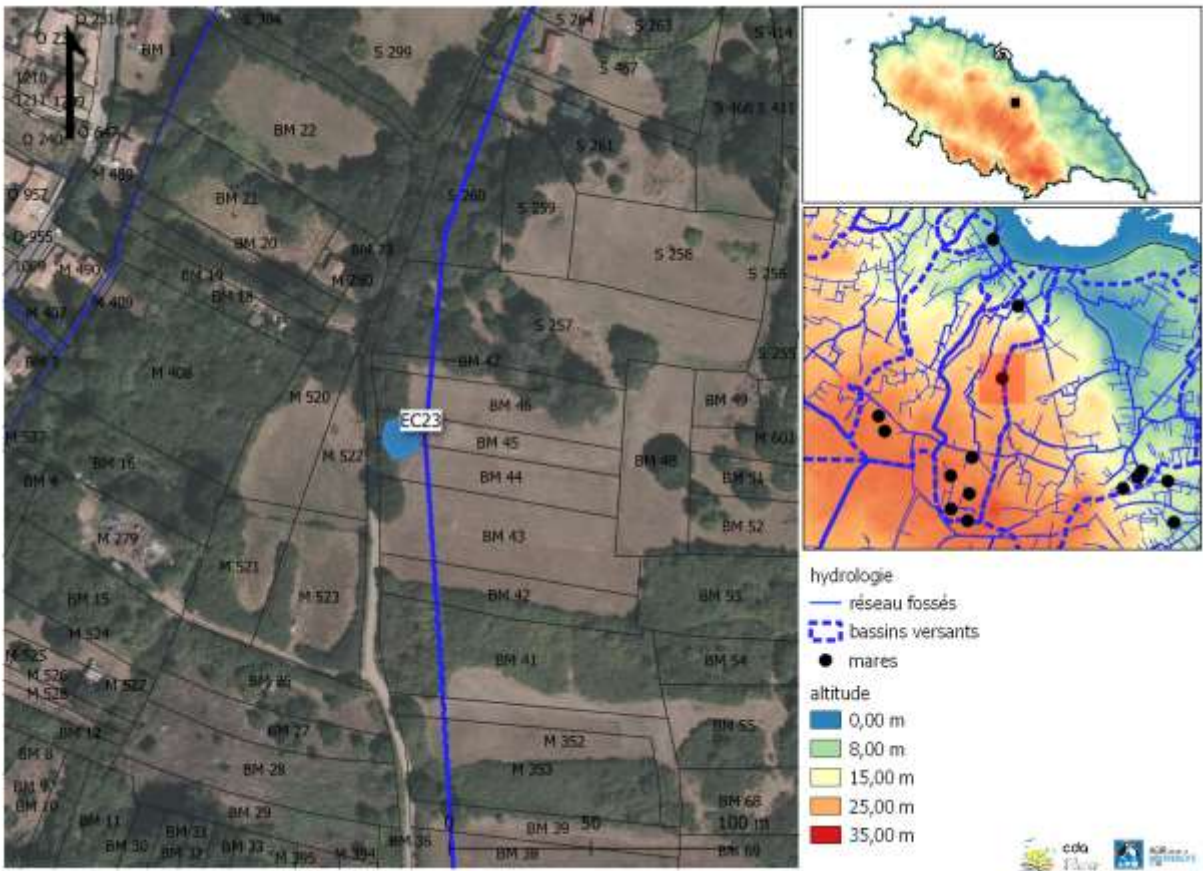
% de berges en pente douce : NA

Type de fond (substrat) : artificielle

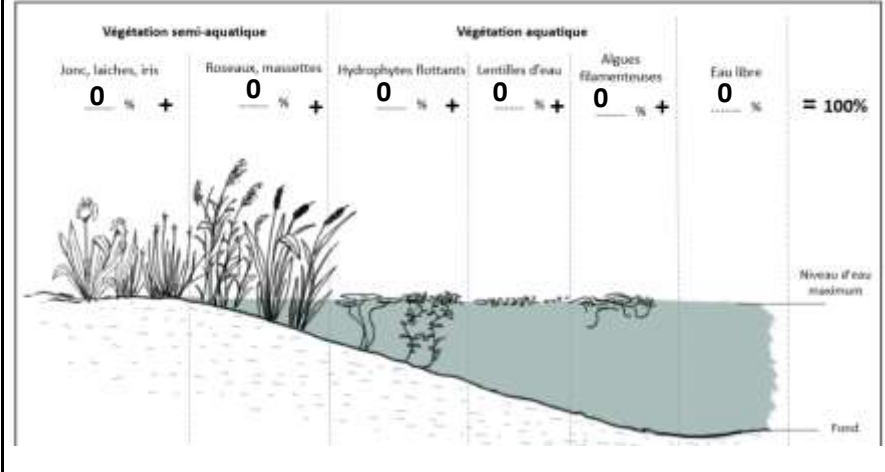
Bassin versant :	BV Ker Chalon		
Type d'alimentation :	NA	Connexion au réseau de fossé :	NA
Existence d'un exutoire :	NA	Type d'exutoire :	NA
Menaces observées :	NA, NA		

Foncier :			
N° parcelle :	113 AS 545	Nom :	0 LB
PLU :	Ub	Adresse :	TAMBOURE, 32230, MONLEZUN
Zonages réglementaires			
Natura 2000 :		ZNIEFF :	
Loi Paysage :	Site inscrit	Intérêt écologique :	0
<div data-bbox="336 526 1257 1211" data-label="Image"> </div>			
<div data-bbox="336 1238 1257 1928" data-label="Image"> </div>			

Commune :	Ile d'Yeu	Mare n : 85113_EC23	
Toponyme :		Elsa Cariou	
Date :	12:00:00 AM		



Description :	Type de mare :	dépression temporaire
	Environnement :	prairie, NA
Végétation rivulaire : NA	% du pourtour :	NA %
	% ombrage :	NA %



La mare est à sec lors de la visite : NA

Profondeur d'eau (lors de la visite) : NA cm

Profondeur d'eau maximum : 20 à 150 cm

Turbidité de l'eau : NA

% de berges en pente douce : NA

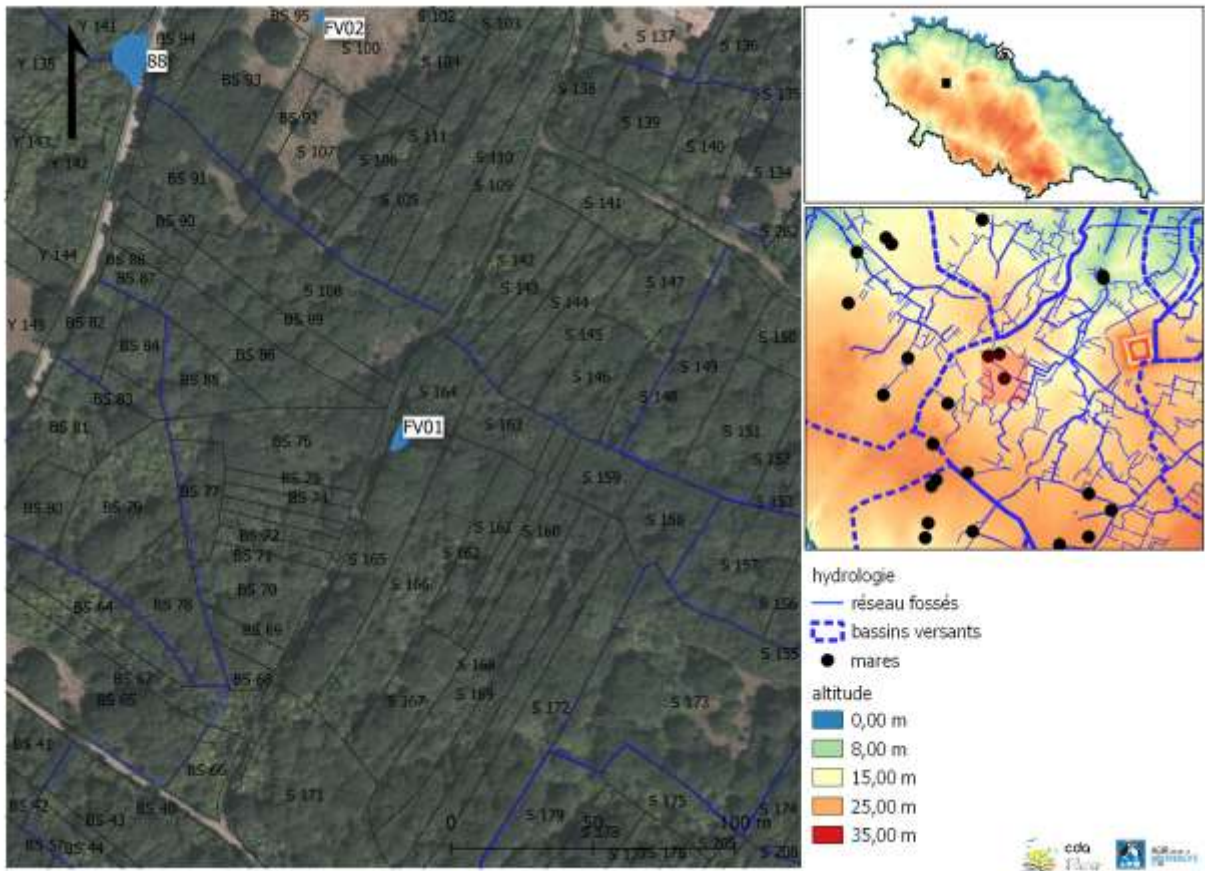
Type de fond (substrat) : NA

Bassin versant :	BV Ker Chalon		
Type d'alimentation :	NA	Connexion au réseau de fossé :	NA
Existence d'un exutoire :	NA	Type d'exutoire :	NA
Menaces observées :	NA, NA		

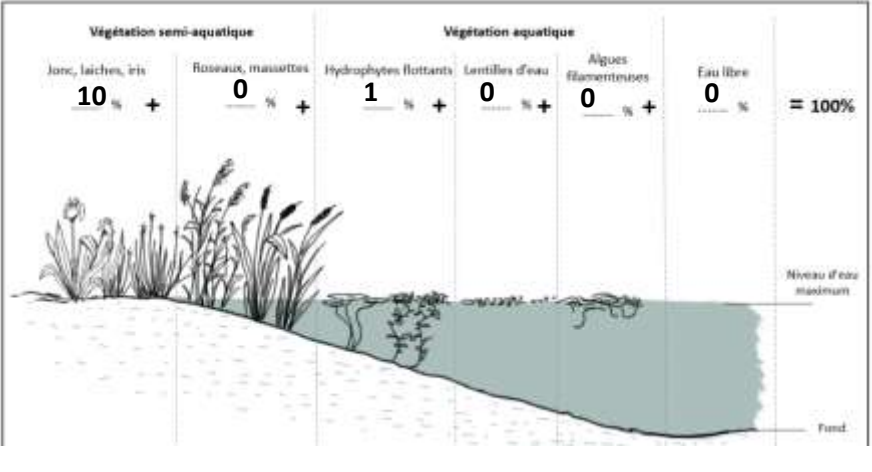
Foncier :			
N° parcelle :	113 BM 45	Nom :	Monsieur CANTIN
PLU :	N	Adresse :	CHE DU BERTREAU, 85300, PERRIER (LE)
Zonages réglementaires			
Natura 2000 :		ZNIEFF :	ILE D'YEU
Loi Paysage :	Site inscrit	Intérêt écologique :	0
<div data-bbox="336 524 1257 1211" data-label="Image"> </div>			
<div data-bbox="336 1238 1257 1928" data-label="Image"> </div>			

Commune : Ile d'Yeu
 Toponyme : ker borny
 Date : 7/9/2021

Mare n : 85113_FV01
 François Varenne





Description :	Type de mare :	mare prairiale
	Environnement :	boisement, NA
Végétation rivulaire : oui	% du pourtour :	75 %
	% ombrage :	100 %

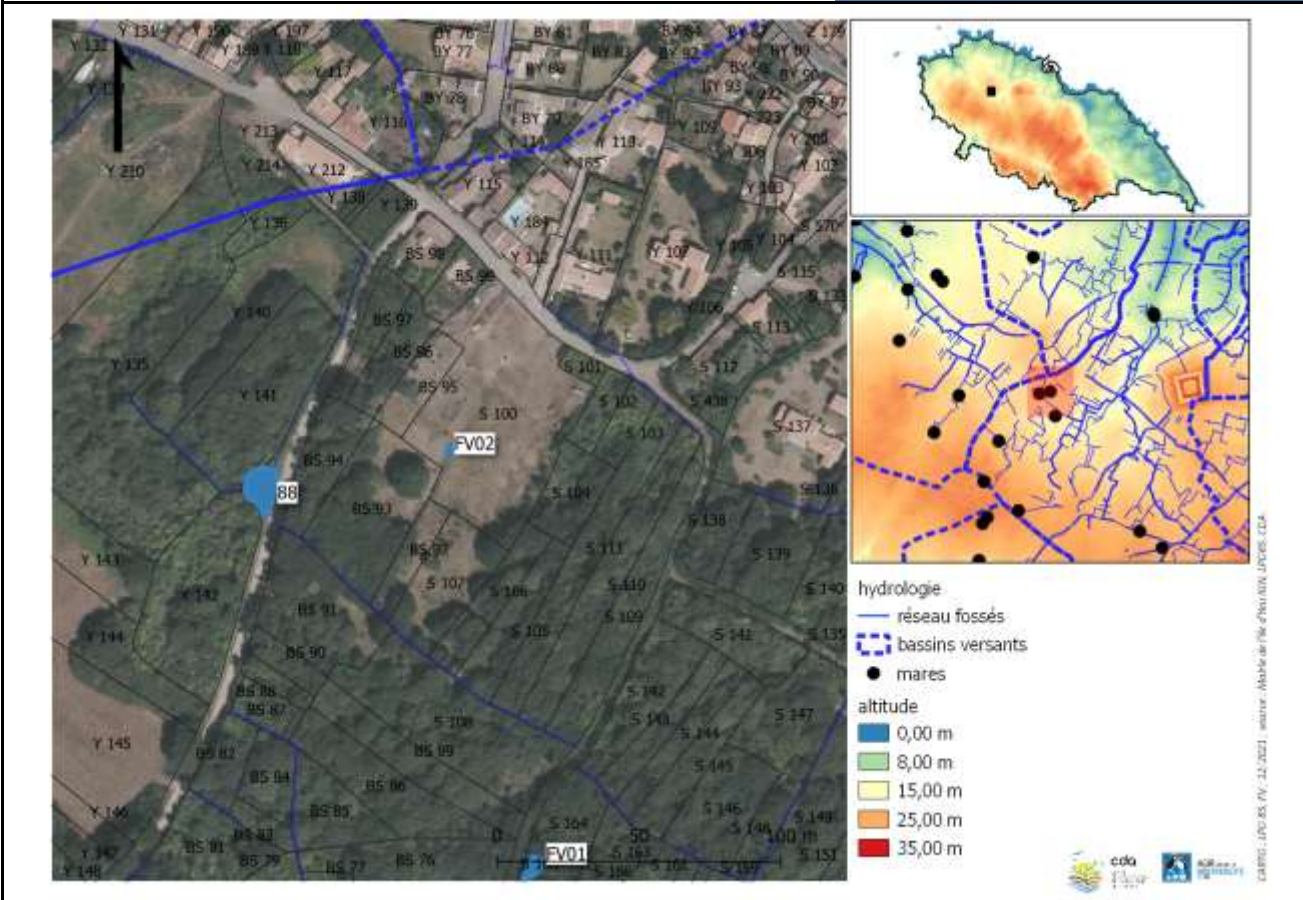


La mare est à sec lors de la visite : oui
 Profondeur d'eau (lors de la visite) : NA cm
 Profondeur d'eau maximum : 20 à 150 cm
 Turbidité de l'eau : NA
 % de berges en pente douce : 0 % à 25 %
 Type de fond (substrat) : naturelle

Bassin versant :	BV Cours du Moulin		
Type d'alimentation :	pluies	Connexion au réseau de fossé :	amont et aval
Existence d'un exutoire :	à sec	Type d'exutoire :	exutoire visible
Menaces observées :	atterrissement,		

Foncier :			
N° parcelle :	113 BS 164	Nom :	Madame LEROY
PLU :	Ar	Adresse :	RUE DE CADOUERE, 85350, ILE-D'YEU (L')
Zonages réglementaires			
Natura 2000 :		ZNIEFF :	ILE D'YEU
Loi Paysage :	Site inscrit	Intérêt écologique :	3
			
			

Commune :	Ile d'Yeu	Mare n : 85113_FV02
Toponyme :	ker borny	
Date :	7/9/2021	



Description :	Type de mare :	mare prairiale
	Environnement :	prairie, NA
Végétation rivulaire : non	% du pourtour :	NA %
	% ombrage :	NA %

Végétation semi-aquatique		Végétation aquatique			Eau libre	= 100%
Jonc, laïches, iris	Roseaux, massottes	Hydrophytes flottants	Lentilles d'eau	Algues filamenteuses		
0 % +	0 % +	0 % +	0 % +	0 % +		

Niveau d'eau maximum

Fond

La mare est à sec lors de la visite : non

Profondeur d'eau (lors de la visite) : 0 à 20 cm



Profondeur d'eau maximum : 20 à 150 cm

Turbidité de l'eau : trouble

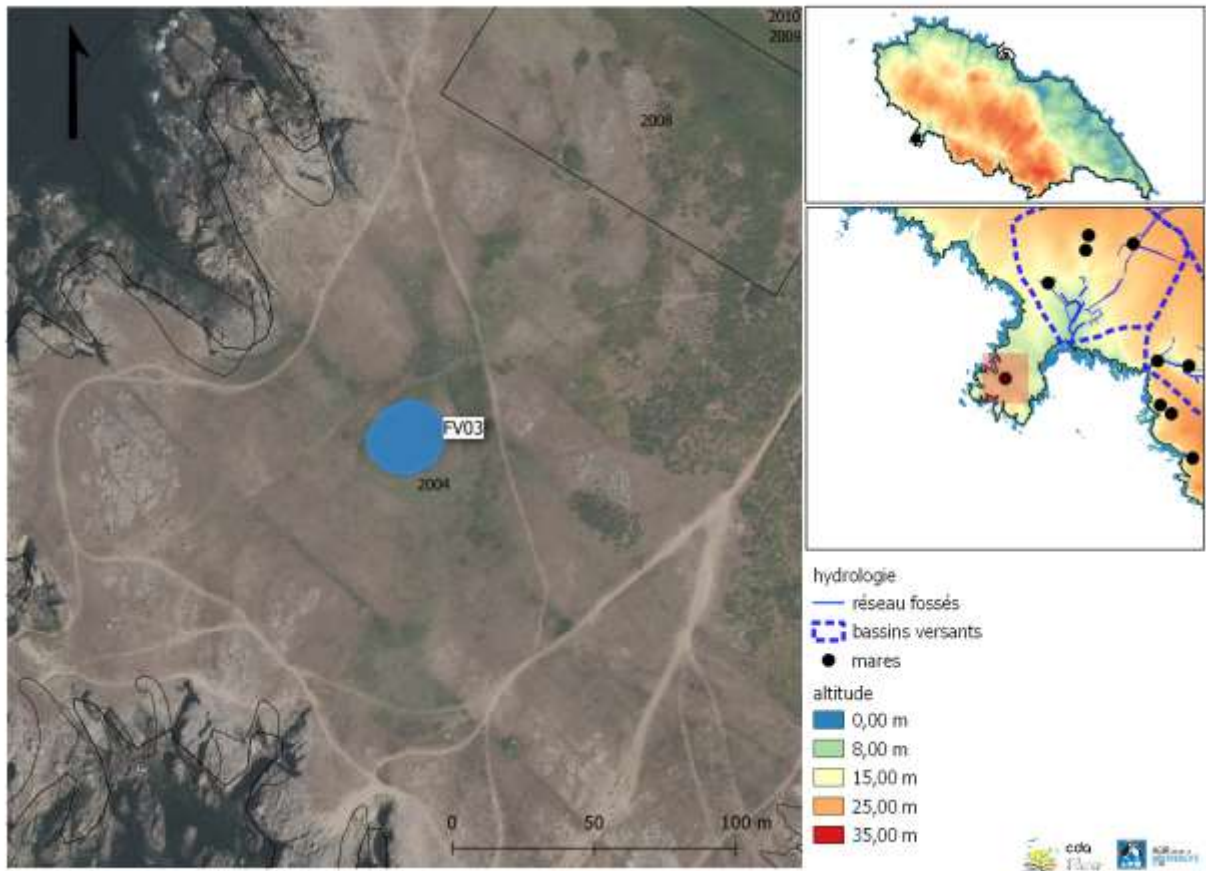
% de berges en pente douce : 0 %

Type de fond (substrat) : naturelle


Bassin versant :	BV Cours du Moulin		
Type d'alimentation :	pluies	Connexion au réseau de fossé :	non
Existence d'un exutoire :	NA	Type d'exutoire :	pas d'exutoire
Menaces observées :	aucune visible,		

Foncier :			
N° parcelle :	113 BS 100	Nom :	Monsieur SIKA
PLU :	Ar	Adresse :	RUE DE LATTRE DE TASSIGNY, 85220, COMMEQUIERS
Zonages réglementaires			
Natura 2000 :		ZNIEFF :	ILE D'YEU
Loi Paysage :	Site inscrit	Intérêt écologique :	4
			
			

Commune :	Ile d'Yeu	Mare n : 85113_FV03 François Varenne
Toponyme :	pointe du châtelet	
Date :	7/9/2021	



Description :	Type de mare :	dépression temporaire
	Environnement :	lande, NA
Végétation rivulaire : non	% du pourtour :	NA %
	% ombrage :	NA %



La mare est à sec lors de la visite : oui

Profondeur d'eau (lors de la visite) : NA cm



Profondeur d'eau maximum : 20 à 150 cm

Turbidité de l'eau : NA

% de berges en pente douce : 0 %

Type de fond (substrat) : naturelle

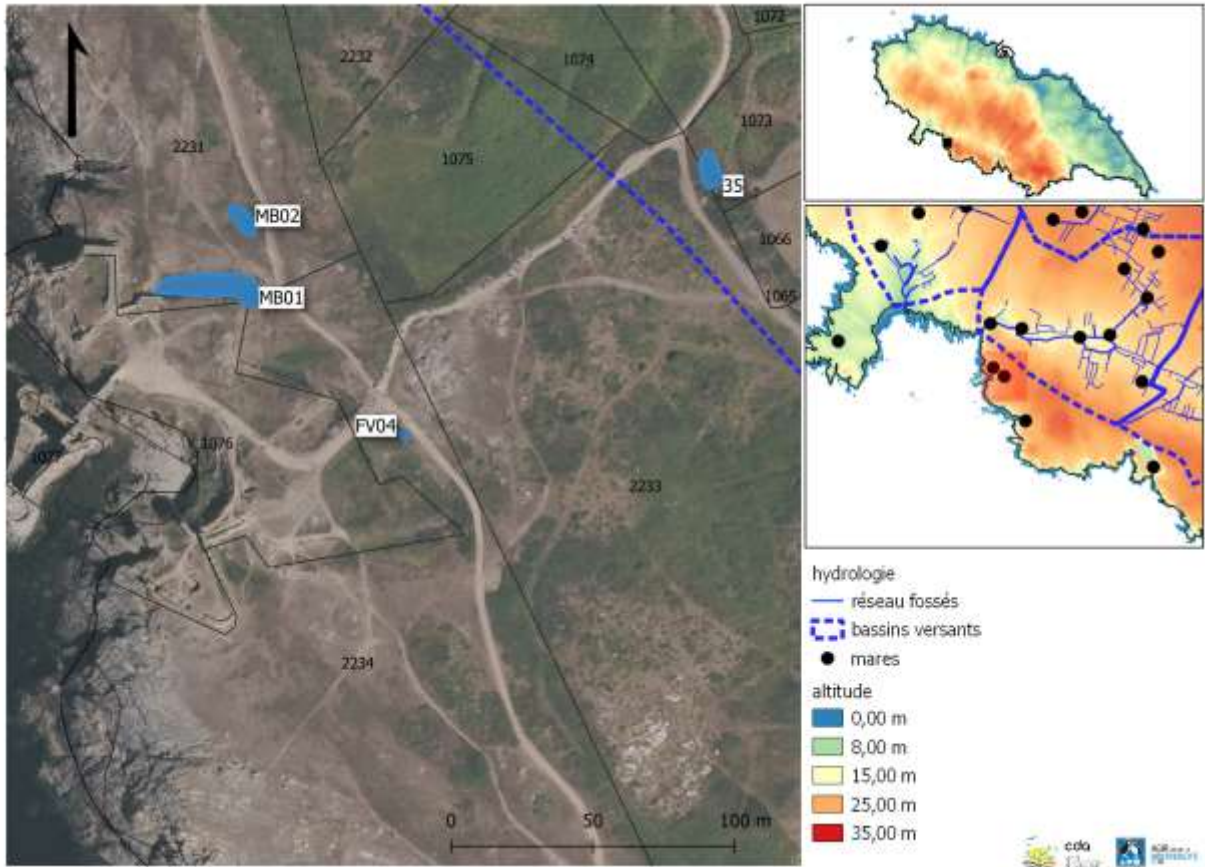
Bassin versant :			
Type d'alimentation :	pluies	Connexion au réseau de fossé :	non
Existence d'un exutoire :	NA	Type d'exutoire :	pas d'exutoire
Menaces observées :	aucune visible,		

Foncier :			
N° parcelle :	113 F 2004	Nom :	0 COMMUNE DE L'ILE D'YEU
PLU :	Nr	Adresse :	QUAI DE LA MAIRIE, 85350, ILE-D'YEU (L')
Zonages réglementaires			
Natura 2000 :	FR5200654 Côtes rocheuses, dunes, landes et marais de l'île d'Yeu	ZNIEFF :	COTE SAUVAGE ET LANDES VOISINES DE LA POINTE DU BUT A LA POINTE DES VIEILLES
Loi Paysage :	Site classé	Intérêt écologique :	5
			
			

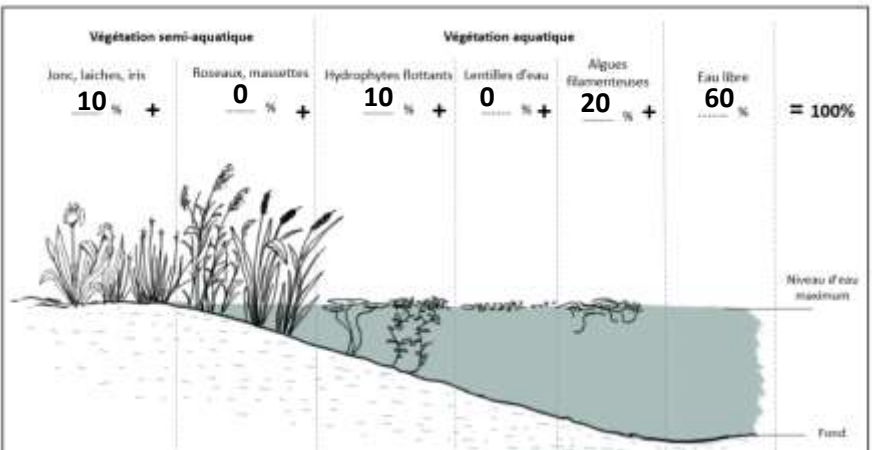
Commune : Ile d'Yeu
 Toponyme : le vieux château
 Date : 7/9/2021

Mare n : 85113_FV04

François Varenne





Description :	Type de mare :	dépression temporaire
	Environnement :	lande, NA
Végétation rivulaire : non	% du pourtour :	NA %
	% ombrage :	NA %

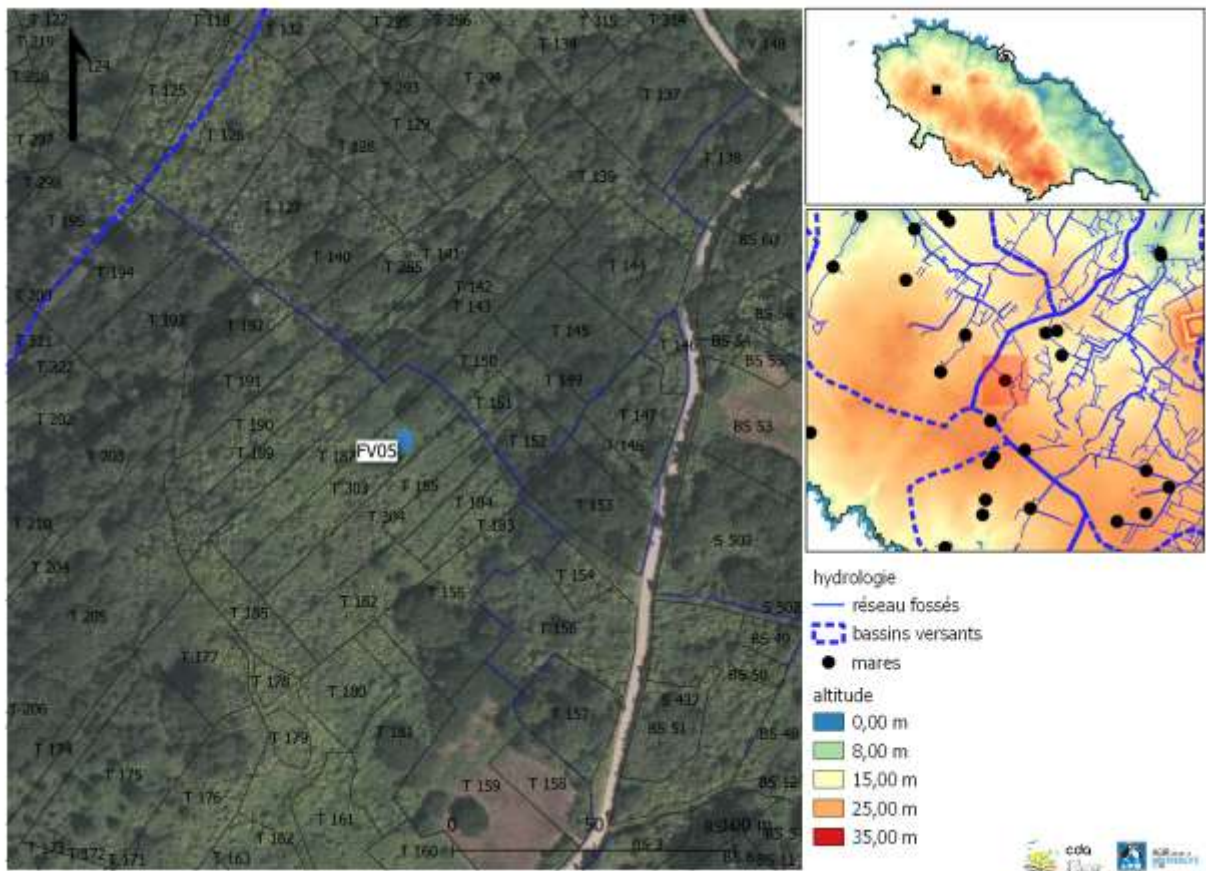


La mare est à sec lors de la visite : oui
 Profondeur d'eau (lors de la visite) : NA cm
 Profondeur d'eau maximum : 20 à 150 cm
 Turbidité de l'eau : NA
 % de berges en pente douce : 0 %
 Type de fond (substrat) : naturelle

Bassin versant :			
Type d'alimentation :	pluies	Connexion au réseau de fossé :	non
Existence d'un exutoire :	NA	Type d'exutoire :	pas d'exutoire
Menaces observées :	aucune visible,		

Foncier :			
N° parcelle :	113 F 2234	Nom :	0 COMMUNE DE L'ILE D'YEU
PLU :	Nr	Adresse :	QUAI DE LA MAIRIE, 85350, ILE-D'YEU (L')
Zonages réglementaires			
Natura 2000 :	FR5200654 Côtes rocheuses, dunes, landes et marais de l'île d'Yeu	ZNIEFF :	COTE SAUVAGE ET LANDES VOISINES DE LA POINTE DU BUT A LA POINTE DES VIEILLES
Loi Paysage :	Site classé	Intérêt écologique :	5
<div style="border: 1px solid black; width: 100%; height: 100%; margin-bottom: 10px;">  </div> <div style="border: 1px solid black; width: 100%; height: 100%;">  </div>			

Commune :	Ile d'Yeu	Mare n : 85113_FV05	
Toponyme :	ker borny	François Varenne	
Date :	7/9/2021		





Description :	Type de mare :	mare prairiale
	Environnement :	friche, NA
Végétation rivulaire : oui	% du pourtour :	50 %
	% ombrage :	0 %

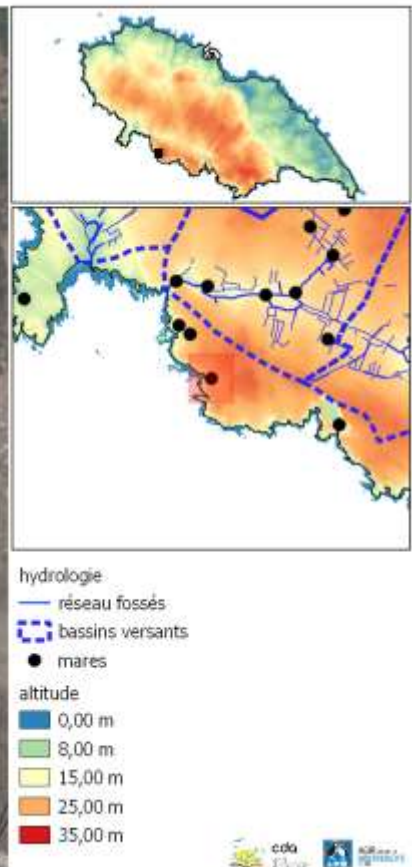
<p>Végétation semi-aquatique</p> <p>Jonc, laiches, iris Roseaux, massottes Hydrophytes flottants Lentilles d'eau Algues filamenteuses</p> <p>0 % + 0 % + 0 % + 0 % + 0 % +</p>	<p>Végétation aquatique</p> <p>Eau libre</p> <p>100 %</p>	<p>La mare est à sec lors de la visite : oui</p> <p>Profondeur d'eau (lors de la visite) : NA cm</p> <p>Profondeur d'eau maximum : 20 à 150 cm</p> <p>Turbidité de l'eau : NA</p> <p>% de berges en pente douce : 0 %</p> <p>Type de fond (substrat) : naturelle</p>
<p>100 % = 100%</p>		
<p>Niveau d'eau maximum</p> <p>Fond</p>		
<p>0 % + 0 % + 0 % + 0 % + 0 % +</p>		

Bassin versant :	BV Cours du Moulin		
Type d'alimentation :	pluies	Connexion au réseau de fossé :	non
Existence d'un exutoire :	NA	Type d'exutoire :	pas d'exutoire
Menaces observées :	aucune visible,		

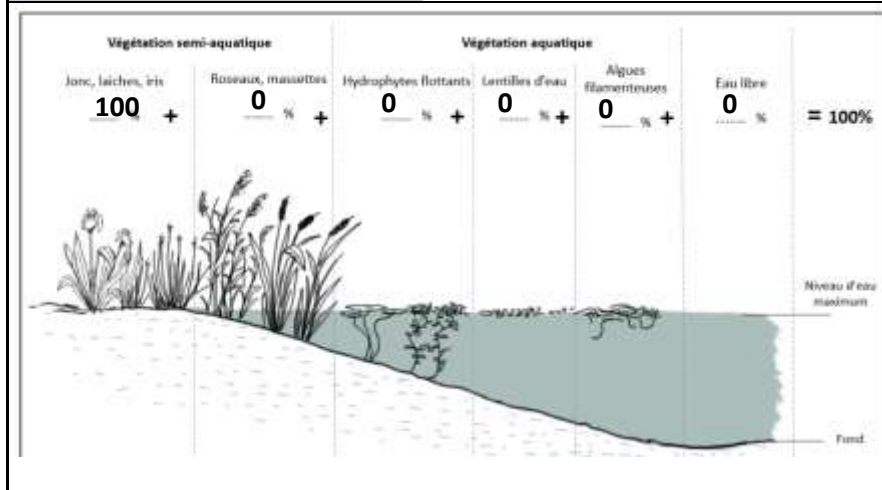


Foncier :			
N° parcelle :	113 BT 303	Nom :	Monsieur RICOLLEAU
PLU :	Nr	Adresse :	CHE DE KER MERCIER, 85350, ILE-D'YEU (L')
Zonages réglementaires			
Natura 2000 :	FR5200654 Côtes rocheuses, dunes, landes et marais de l'île d'Yeu	ZNIEFF :	ILE D'YEU
Loi Paysage :	Site inscrit	Intérêt écologique :	6
<div style="border: 1px solid black; padding: 5px; margin-bottom: 10px;">  </div> <div style="border: 1px solid black; padding: 5px;">  </div>			

Commune :	Ile d'Yeu	Mare n : 85113_FV06 François Varenne
Toponyme :	grotte du bélier	
Date :	7/9/2021	



Description :	Type de mare :	dépression temporaire
	Environnement :	lande, NA
Végétation rivulaire : non	% du pourtour :	NA %
	% ombrage :	NA %



La mare est à sec lors de la visite : oui

Profondeur d'eau (lors de la visite) : NA cm

Profondeur d'eau maximum : 0 à 20 cm



Turbidité de l'eau : NA

% de berges en pente douce : 75 % à 100 %

Type de fond (substrat) : naturelle

Bassin versant :			
Type d'alimentation :	pluies	Connexion au réseau de fossé :	non
Existence d'un exutoire :	NA	Type d'exutoire :	pas d'exutoire
Menaces observées :	aucune visible,		

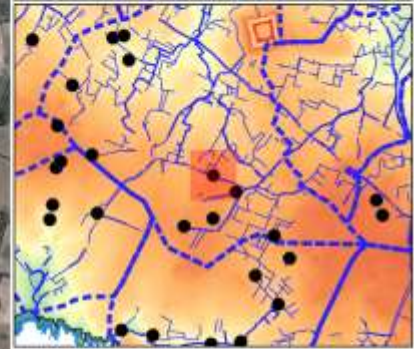
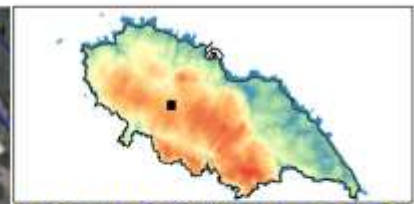
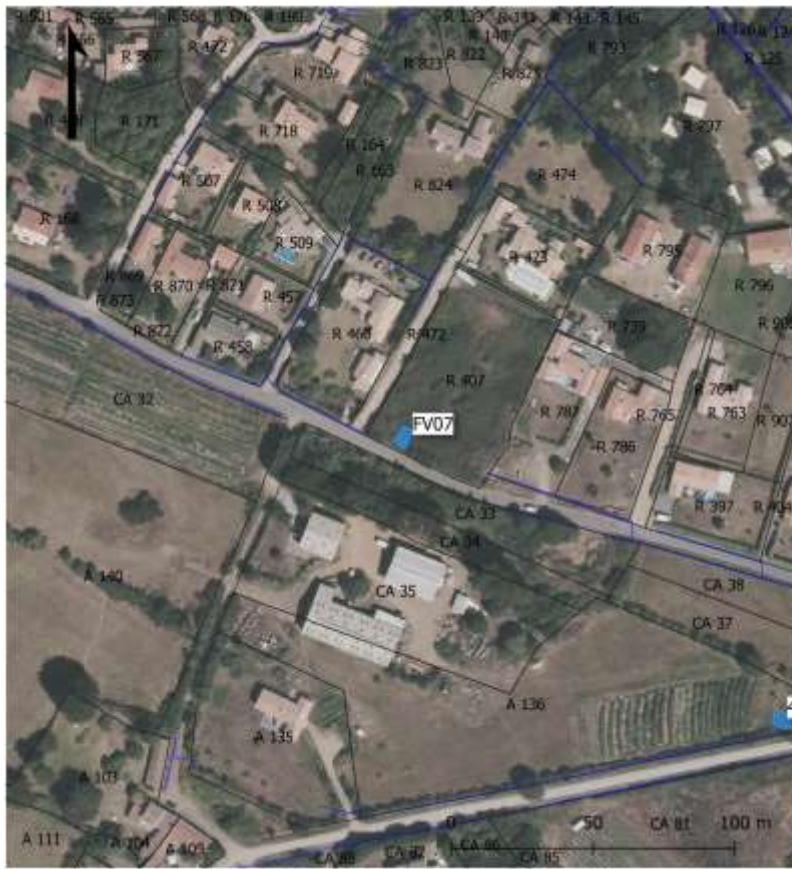


Foncier :			
N° parcelle :	113 F 2234	Nom :	0 COMMUNE DE L'ILE D'YEU
PLU :	Nr	Adresse :	QUAI DE LA MAIRIE, 85350, ILE-D'YEU (L')
Zonages réglementaires			
Natura 2000 :	FR5200654 Côtes rocheuses, dunes, landes et marais de l'île d'Yeu	ZNIEFF :	COTE SAUVAGE ET LANDES VOISINES DE LA POINTE DU BUT A LA POINTE DES VIEILLES
Loi Paysage :	Site classé	Intérêt écologique :	8
			
<div style="border: 1px solid black; padding: 10px; width: fit-content; margin: auto;">  </div>			

Commune : Ile d'Yeu
 Toponyme : ker poiraud
 Date : 7/9/2021

Mare n : 85113_FV07

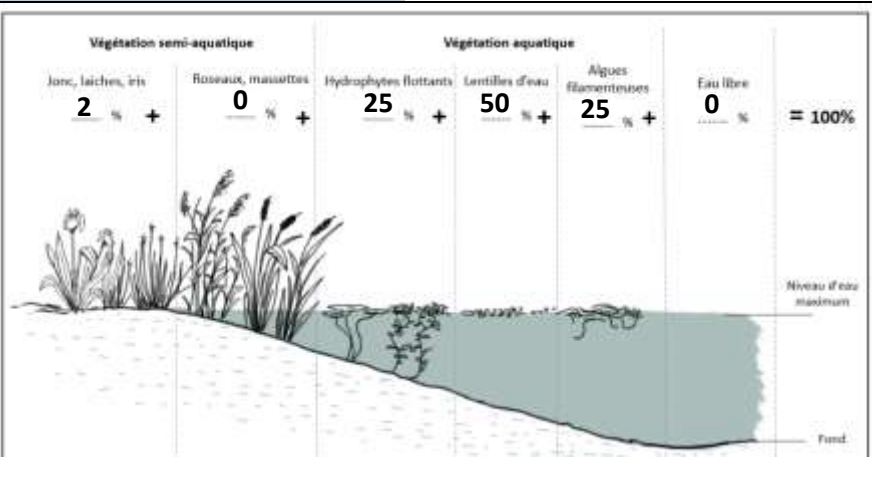
François Varenne



hydrologie
 — réseau fossés
 - - - bassin versants
 ● mares
 altitude
 0,00 m
 8,00 m
 15,00 m
 25,00 m
 35,00 m



cdm
 10/05/2021
 www.mairie-ile-dyeu.fr

Description :	Type de mare :	mare prairiale
	Environnement :	friche, NA
Végétation rivulaire : oui	% du pourtour :	25 %
	% ombrage :	0 %

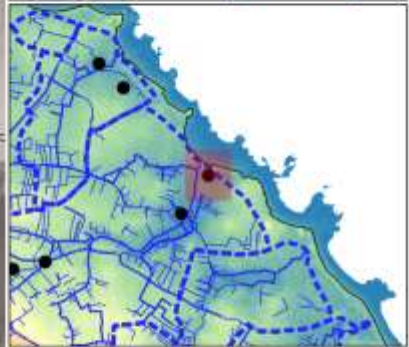
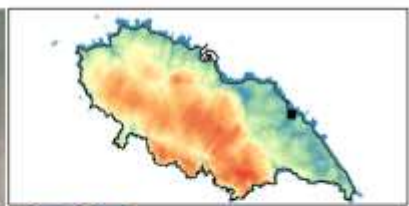


La mare est à sec lors de la visite : non
 Profondeur d'eau (lors de la visite) : 20 à 150 cm
 Profondeur d'eau maximum : +150 cm
 Turbidité de l'eau : limpide
 % de berges en pente douce : 0 % à 25 %
 Type de fond (substrat) : naturelle

Bassin versant :	BV Cours du Moulin		
Type d'alimentation :	pluies	Connexion au réseau de fossé :	non
Existence d'un exutoire :	NA	Type d'exutoire :	pas d'exutoire
Menaces observées :	aucune visible,		

Foncier :			
N° parcelle :	113 BR 407	Nom :	Monsieur SCHMID
PLU :	UH	Adresse :	JOHANNITERSTRASSE 7 A, 0, CH 8805 RICHTERSWIL / SUIS
Zonages réglementaires			
Natura 2000 :	0	ZNIEFF :	ILE D'YEU
Loi Paysage :	Site inscrit	Intérêt écologique :	9
			
			

Commune :	Ile d'Yeu	Mare n : 85113_JPB01	
Toponyme :	marais salé	Jean-Paul Brice	
Date :	5/2/2021		



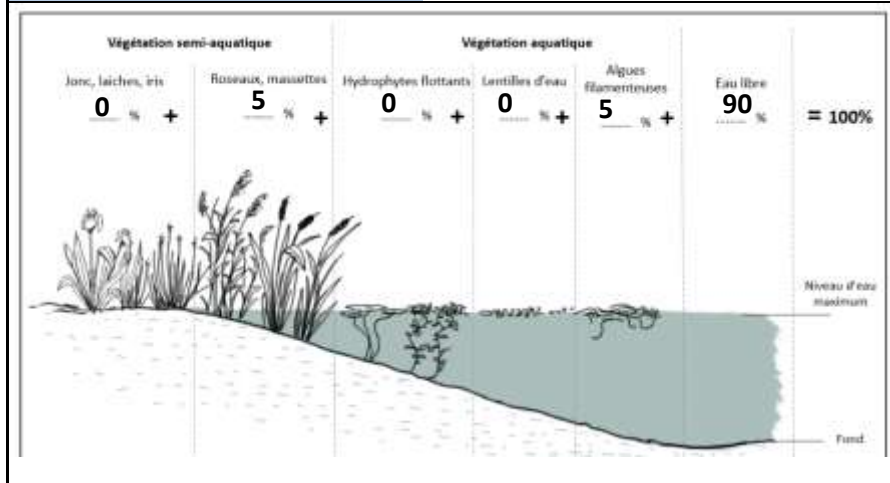
hydrologie
 — réseau fossés
 - - - bassins versants
 ● mares

altitude
 0,00 m
 8,00 m
 15,00 m
 25,00 m
 35,00 m



carte : JPB 05, IV, 12/2021, auteur : Mairie d'Ile d'Yeu/INRAE, CDDP

Description :	Type de mare :	mare dunaire
	Environnement :	autre, NA
Végétation rivulaire : oui	% du pourtour :	80 %
	% ombrage :	90 %



La mare est à sec lors de la visite : non

Profondeur d'eau (lors de la visite) : 20 à 150 cm

Profondeur d'eau maximum : 20 à 150 cm



Turbidité de l'eau : limpide

% de berges en pente douce : 50 % à 75 %

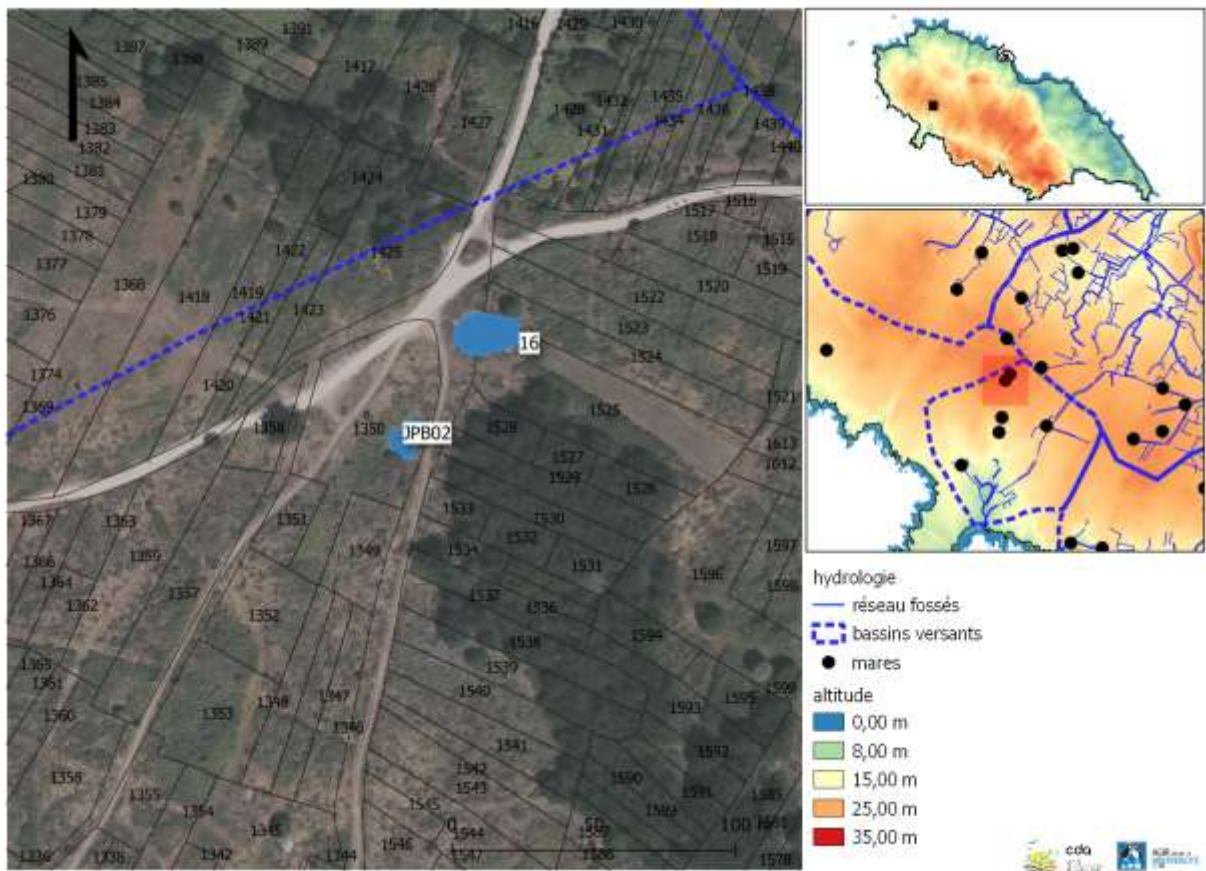
Type de fond (substrat) : sable

Bassin versant :	BV Marais salé		
Type d'alimentation :	pluies	Connexion au réseau de fossé :	non
Existence d'un exutoire :	NA	Type d'exutoire :	inconnue
Menaces observées :	poissons, atterrissement		



Foncier :			
N° parcelle :	113 AX 254	Nom :	0 COMMUNE DE L'ILE D'YEU
PLU :	Nr	Adresse :	QUAI DE LA MAIRIE, 85350, ILE-D'YEU (L')
Zonages réglementaires			
Natura 2000 :	FR5200654 Côtes rocheuses, dunes, landes et marais de l'île d'Yeu	ZNIEFF :	ILE D'YEU
Loi Paysage :	Site inscrit	Intérêt écologique :	2
<div style="border: 1px solid black; padding: 5px; margin-bottom: 10px;">  </div> <div style="border: 1px solid black; padding: 5px;">  </div>			



Commune :	Ile d'Yeu	Mare n : 85113_JPB02	
Toponyme :	ker chauvineau	Jean-Paul Brice	
Date :	5/2/2021		



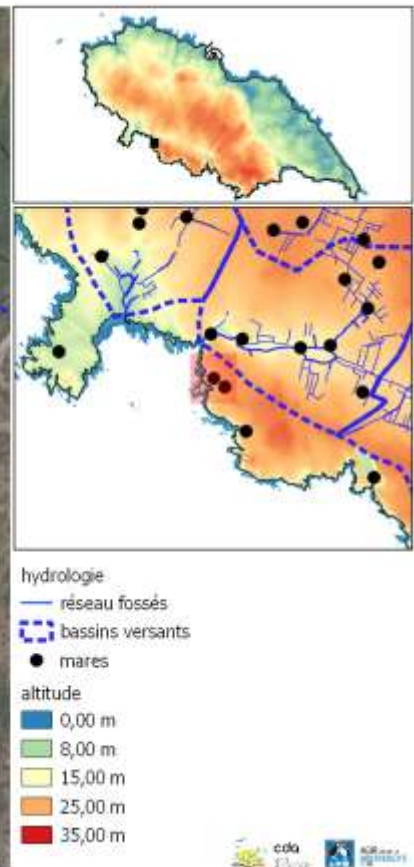
Description :	Type de mare :	mare de carrière
	Environnement :	lande, NA
Végétation rivulaire : non	% du pourtour :	NA %
	% ombrage :	NA %

<table border="1"> <thead> <tr> <th colspan="2">Végétation semi-aquatique</th> <th colspan="3">Végétation équatique</th> <th rowspan="2">Eau libre</th> <th rowspan="2">= 100%</th> </tr> <tr> <th>Jonc, laiches, iris</th> <th>Roseaux, massottes</th> <th>Hydrophytes flottants</th> <th>Lentilles d'eau</th> <th>Algues filamenteuses</th> </tr> </thead> <tbody> <tr> <td>10 % +</td> <td>0 % +</td> <td>50 % +</td> <td>0 % +</td> <td>0 % +</td> <td>40 %</td> <td></td> </tr> </tbody> </table>	Végétation semi-aquatique		Végétation équatique			Eau libre	= 100%	Jonc, laiches, iris	Roseaux, massottes	Hydrophytes flottants	Lentilles d'eau	Algues filamenteuses	10 % +	0 % +	50 % +	0 % +	0 % +	40 %		<p>La mare est à sec lors de la visite : non</p> <p>Profondeur d'eau (lors de la visite) : 0 à 20 cm</p> <p>Profondeur d'eau maximum : 20 à 150 cm</p> <p>Turbidité de l'eau : limpide</p> <p>% de berges en pente douce : 0 % à 25 %</p> <p>Type de fond (substrat) : naturelle</p>
Végétation semi-aquatique		Végétation équatique			Eau libre			= 100%												
Jonc, laiches, iris	Roseaux, massottes	Hydrophytes flottants	Lentilles d'eau	Algues filamenteuses																
10 % +	0 % +	50 % +	0 % +	0 % +	40 %															

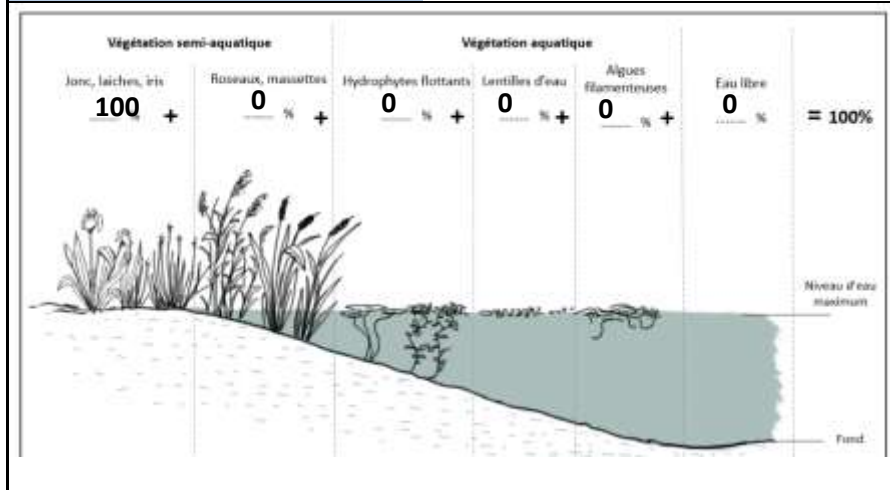
Bassin versant :	BV Sabias		
Type d'alimentation :	pluies	Connexion au réseau de fossé :	NA
Existence d'un exutoire :	NA	Type d'exutoire :	pas d'exutoire
Menaces observées :	aucune visible,		

Foncier :			
N° parcelle :	113 F 1350	Nom :	0 COMMUNE DE L'ILE D'YEU
PLU :	Nr	Adresse :	QUAI DE LA MAIRIE, 85350, ILE-D'YEU (L')
Zonages réglementaires			
Natura 2000 :	FR5200654 Côtes rocheuses, dunes, landes et marais de l'île d'Yeu	ZNIEFF :	COTE SAUVAGE ET LANDES VOISINES DE LA POINTE DU BUT A LA POINTE DES VIEILLES
Loi Paysage :	Site classé	Intérêt écologique :	8
			
			

Commune :	Ile d'Yeu	Mare n : 85113_MB01 Maxime Blanchet
Toponyme :	le vieux château	
Date :	7/8/2021	



Description :	Type de mare :	dépression temporaire
	Environnement :	autre, NA
Végétation rivulaire : non	% du pourtour :	NA %
	% ombrage :	NA %



La mare est à sec lors de la visite : oui

Profondeur d'eau (lors de la visite) : 0 à 20 cm

Profondeur d'eau maximum : NA cm

Turbidité de l'eau : NA

% de berges en pente douce :

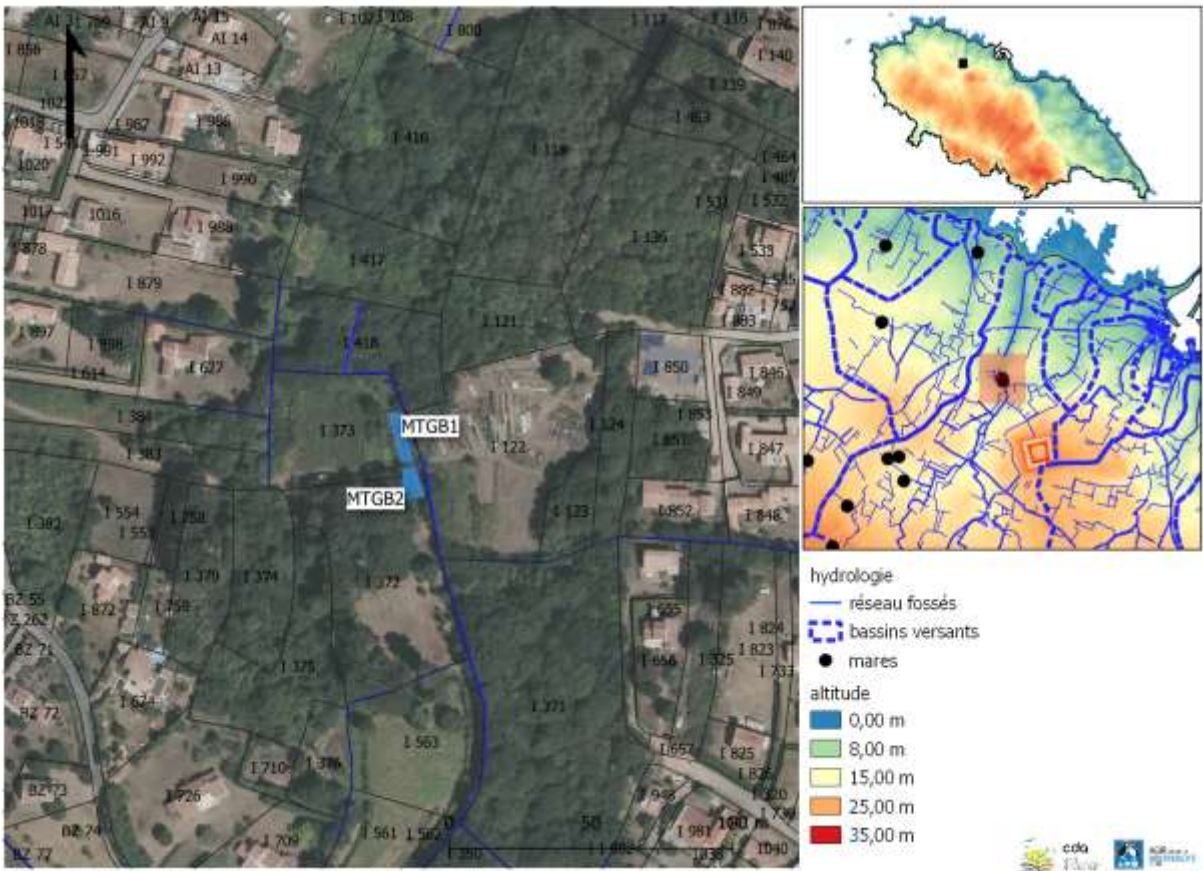
Type de fond (substrat) : naturelle

Bassin versant :			
Type d'alimentation :	pluies	Connexion au réseau de fossé :	non
Existence d'un exutoire :	NA	Type d'exutoire :	pas d'exutoire
Menaces observées :	embroussailllements,		



Foncier :			
N° parcelle :	113 F 2234	Nom :	0 COMMUNE DE L'ILE D'YEU
PLU :	Nr	Adresse :	QUAI DE LA MAIRIE, 85350, ILE-D'YEU (L')
Zonages réglementaires			
Natura 2000 :	FR5200654 Côtes rocheuses, dunes, landes et marais de l'île d'Yeu	ZNIEFF :	COTE SAUVAGE ET LANDES VOISINES DE LA POINTE DU BUT A LA POINTE DES VIEILLES
Loi Paysage :	Site classé	Intérêt écologique :	1
<div style="border: 1px solid black; width: 100%; height: 100%; position: relative;"> <div style="position: absolute; top: 5px; left: 5px; width: 20px; height: 20px; border: 1px solid black; text-align: center; line-height: 20px;">x</div> </div>			
<div style="border: 1px solid black; width: 100%; height: 100%; position: relative;"> <div style="position: absolute; top: 5px; left: 5px; width: 20px; height: 20px; border: 1px solid black; text-align: center; line-height: 20px;">x</div> </div>			



Commune : Ile d'Yeu
 Toponyme : ker pierre borny
 Date : 5/5/2021
 Mare n : 85113_MTGB1
 Georges Birault ; Maryse Turbé



Description :	Type de mare :	mare prairiale
	Environnement :	culture, NA
Végétation rivulaire : oui	% du pourtour :	90 %
	% ombrage :	100 %

<p>Végétation semi-aquatique</p> <p>Jonc, laïches, iris 0 % +</p> <p>Rosaux, massottes 0 % +</p> <p>Végétation équatique</p> <p>Hydrophytes flottants 100 % +</p> <p>Lentilles d'eau 0 % +</p> <p>Algues filamenteuses 0 % +</p> <p>Eau libre 0 %</p> <p>= 100%</p>	<p>La mare est à sec lors de la visite : non</p> <p>Profondeur d'eau (lors de la visite) : +150 cm</p> <p>Profondeur d'eau maximum : +150 cm</p> <p>Turbidité de l'eau : limpide</p> <p>% de berges en pente douce : 0 % à 25 %</p> <p>Type de fond (substrat) : argile</p>
--	---

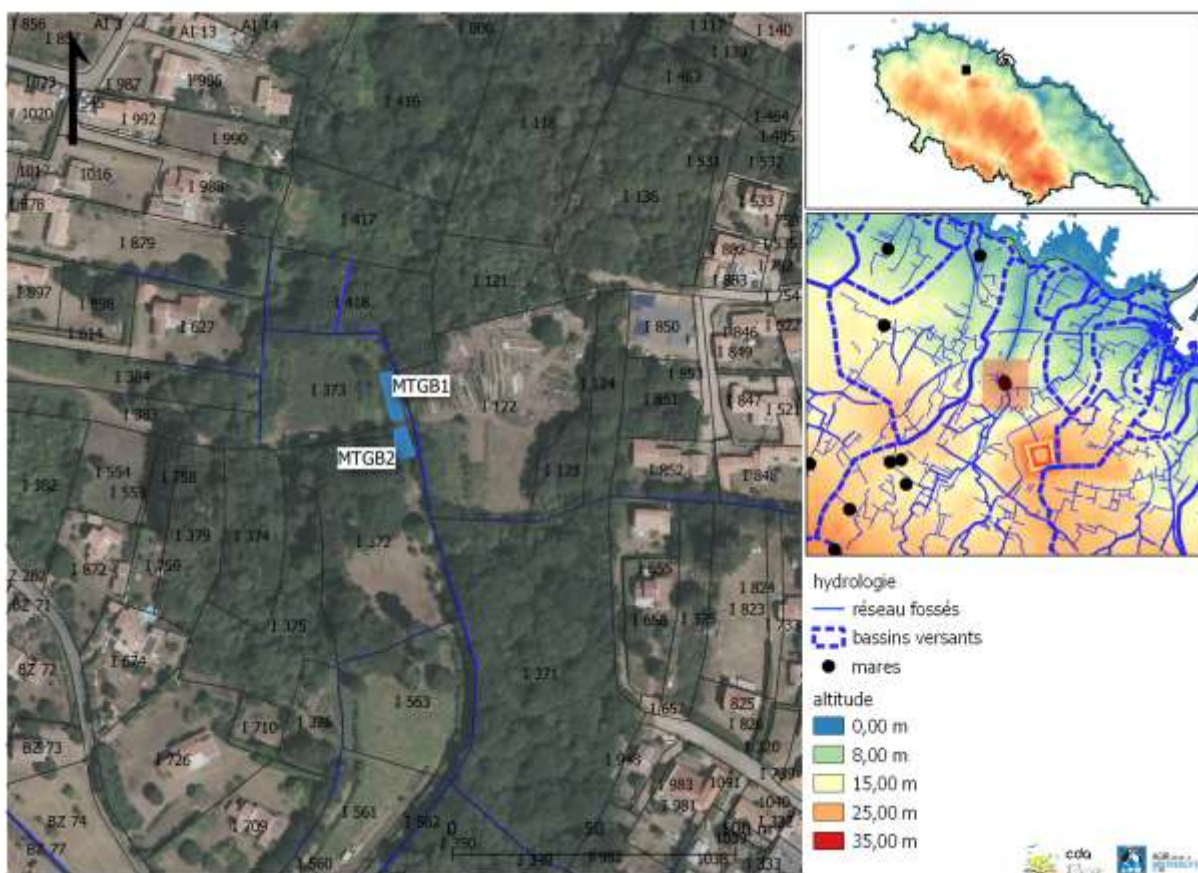
Bassin versant :	BV Cours du Moulin		
Type d'alimentation :	pluies	Connexion au réseau de fossé :	aval
Existence d'un exutoire :	à sec	Type d'exutoire :	exutoire visible
Menaces observées :	aucune visible, aucune visible		

Foncier :			
N° parcelle :	113 AI 373	Nom :	Madame TURBE
PLU :	N	Adresse :	RUE DES GATS PROMPTS, 85350, ILE-D'YEU (L')
Zonages réglementaires			
Natura 2000 :		ZNIEFF :	
Loi Paysage :	Site inscrit	Intérêt écologique :	5
			
			

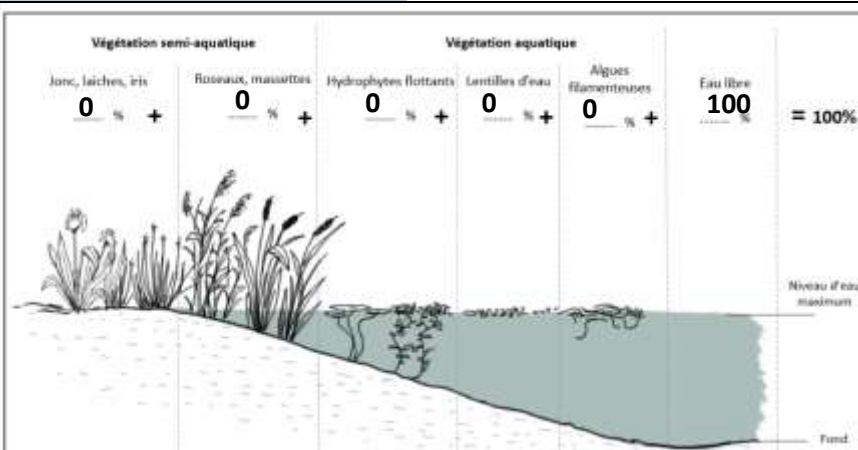
Commune : Ile d'Yeu
 Toponyme : ker pierre borny
 Date : 5/5/2021

Mare n : 85113_MTGB2

Georges Birault ; Maryse Turbé



Description :	Type de mare :	bassin de rétention
	Environnement :	, NA
Végétation rivulaire : non	% du pourtour :	NA %
	% ombrage :	NA %

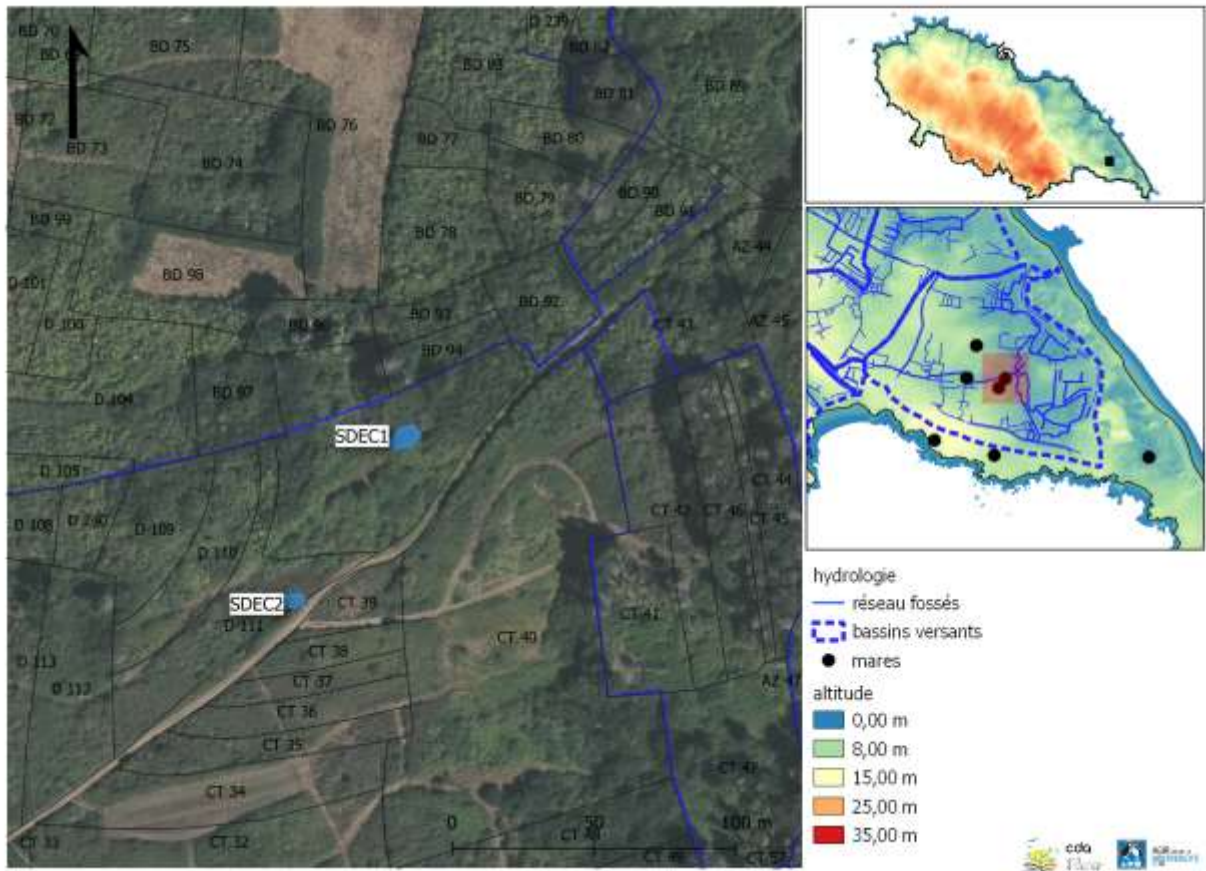


La mare est à sec lors de la visite : non
 Profondeur d'eau (lors de la visite) : 20 à 150 cm
 Profondeur d'eau maximum : +150 cm
 Turbidité de l'eau : limpide
 % de berges en pente douce : 75 % à 100 %
 Type de fond (substrat) : artificielle

Bassin versant :	BV Cours du Moulin		
Type d'alimentation :	pluies	Connexion au réseau de fossé :	non
Existence d'un exutoire :	NA	Type d'exutoire :	pas d'exutoire
Menaces observées :	autres, aucune visible		

Foncier :			
N° parcelle :	113 AI 373	Nom :	Madame TURBE
PLU :	N	Adresse :	RUE DES GATS PROMPTS, 85350, ILE-D'YEU (L')
Zonages réglementaires			
Natura 2000 :		ZNIEFF :	
Loi Paysage :	Site inscrit	Intérêt écologique :	6
			
			



Commune : Ile d'Yeu
 Toponyme :
 Date : 6/25/2021
 Mare n : 85113_SDEC1
 Elsa Cariou ; Sandrine Desmarest



Description :	Type de mare :	dépression temporaire
	Environnement :	autre, NA
Végétation rivulaire : oui	% du pourtour :	50 %
	% ombrage :	50 %

<p>Végétation semi-aquatique</p> <p>Jonc, laiches, iris Roseaux, massottes Hydrophytes flottants Lentilles d'eau Algues filamenteuses Eau libre</p> <p>50 % + 0 % + 0 % + 0 % + 10 % + 40 % = 100%</p>	<p>La mare est à sec lors de la visite : non</p> <p>Profondeur d'eau (lors de la visite) : 20 à 150 cm</p> <p>Profondeur d'eau maximum : 20 à 150 cm</p> <p>Turbidité de l'eau : trouble</p> <p>% de berges en pente douce : 0 % à 25 %</p> <p>Type de fond (substrat) : naturelle</p>
---	--

Bassin versant :		Connexion au réseau de fossé :	amont et aval
Type d'alimentation :	fossés	Type d'exutoire :	exutoire visible
Existence d'un exutoire :	à sec		
Menaces observées :	embroussailllements, autres		

Foncier :			
N° parcelle :	113 BD 111	Nom :	Monsieur NORMAND
PLU :	Ar	Adresse :	RUE AUGUSTE VACQUERIE, 75016, PARIS 16
Zonages réglementaires			
Natura 2000 :		ZNIEFF :	ILE D'YEU
Loi Paysage :	Site inscrit	Intérêt écologique :	3
<div style="border: 1px solid black; width: 100%; height: 100%; position: relative;"> <div style="position: absolute; top: 5px; left: 5px; font-size: 8px;">  <small>Impossible d'afficher l'image. Vérifiez le chemin et le format de l'image. Assurez-vous que l'image est correctement insérée dans le document.</small> </div> </div>			
<div style="border: 1px solid black; width: 100%; height: 100%; position: relative;"> <div style="position: absolute; top: 5px; left: 5px; font-size: 8px;">  <small>Impossible d'afficher l'image. Vérifiez le chemin et le format de l'image. Assurez-vous que l'image est correctement insérée dans le document.</small> </div> </div>			

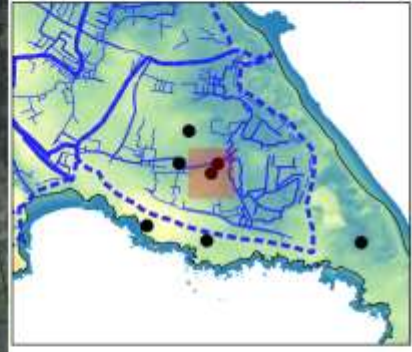
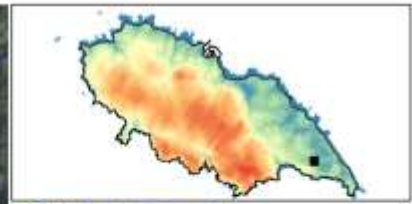
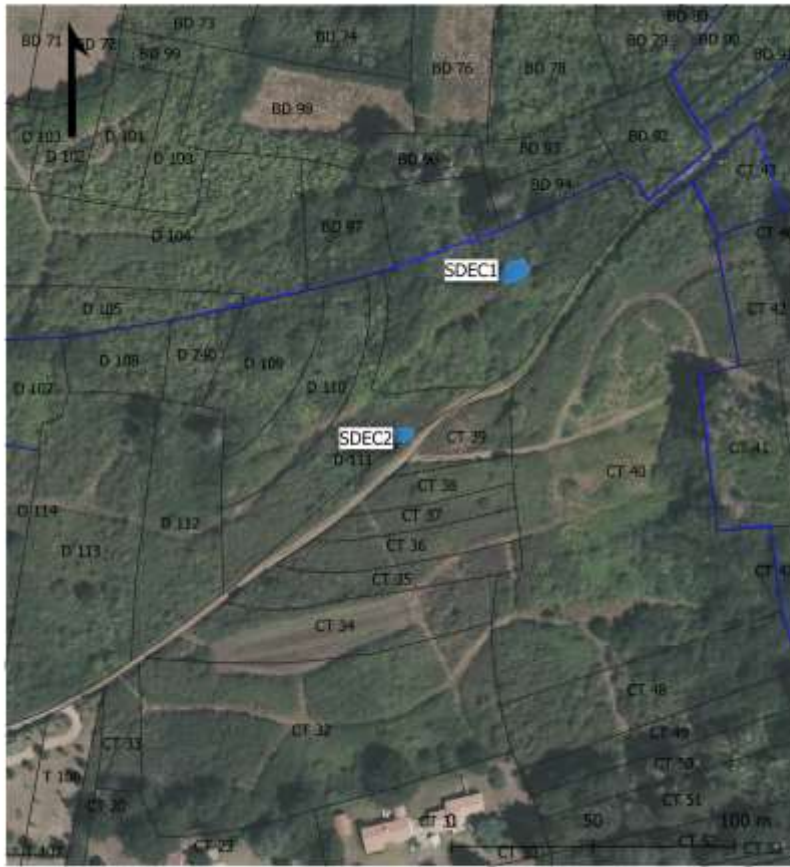
Commune : Ile d'Yeu

Toponyme :

Date : 6/25/2021

Mare n : 85113_SDEC2

Elsa Cariou ; Sandrine Desmarest



hydrologie
 — réseau fossés
 - - - bassins versants
 ● mares
 altitude
 0,00 m
 8,00 m
 15,00 m
 25,00 m
 35,00 m

cdm
 10/05/19 - 11/2021 - www.mairie-ile-d'yeu.fr/IMG/UCR/UCR_CDA

Description :

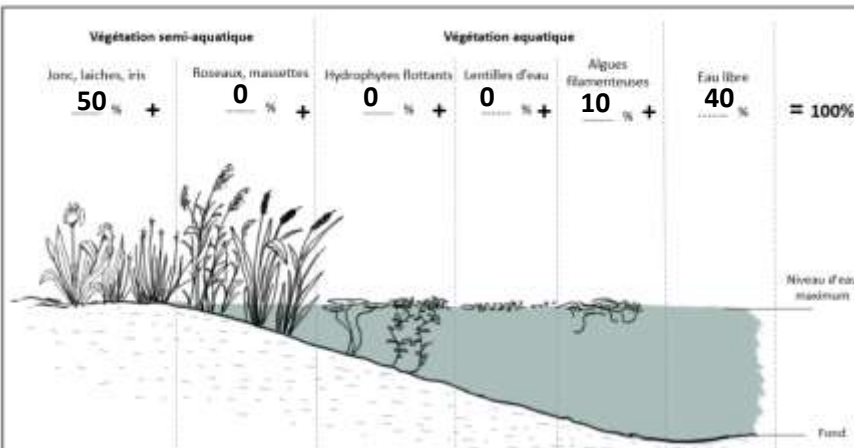
Type de mare : dépression temporaire

Environnement : friche, NA

Végétation rivulaire :
 non

% du pourtour : NA %

% ombrage : NA %



La mare est à sec lors de la visite : oui

Profondeur d'eau (lors de la visite) : NA cm

Profondeur d'eau maximum : 20 à 150 cm

Turbidité de l'eau : NA

% de berges en pente douce : 75 % à 100 %

Type de fond (substrat) : inconnue

Bassin versant :

Type d'alimentation :

pluies

Connexion au réseau de fossé :

NA

Existence d'un exutoire :

NA

Type d'exutoire :

pas d'exutoire

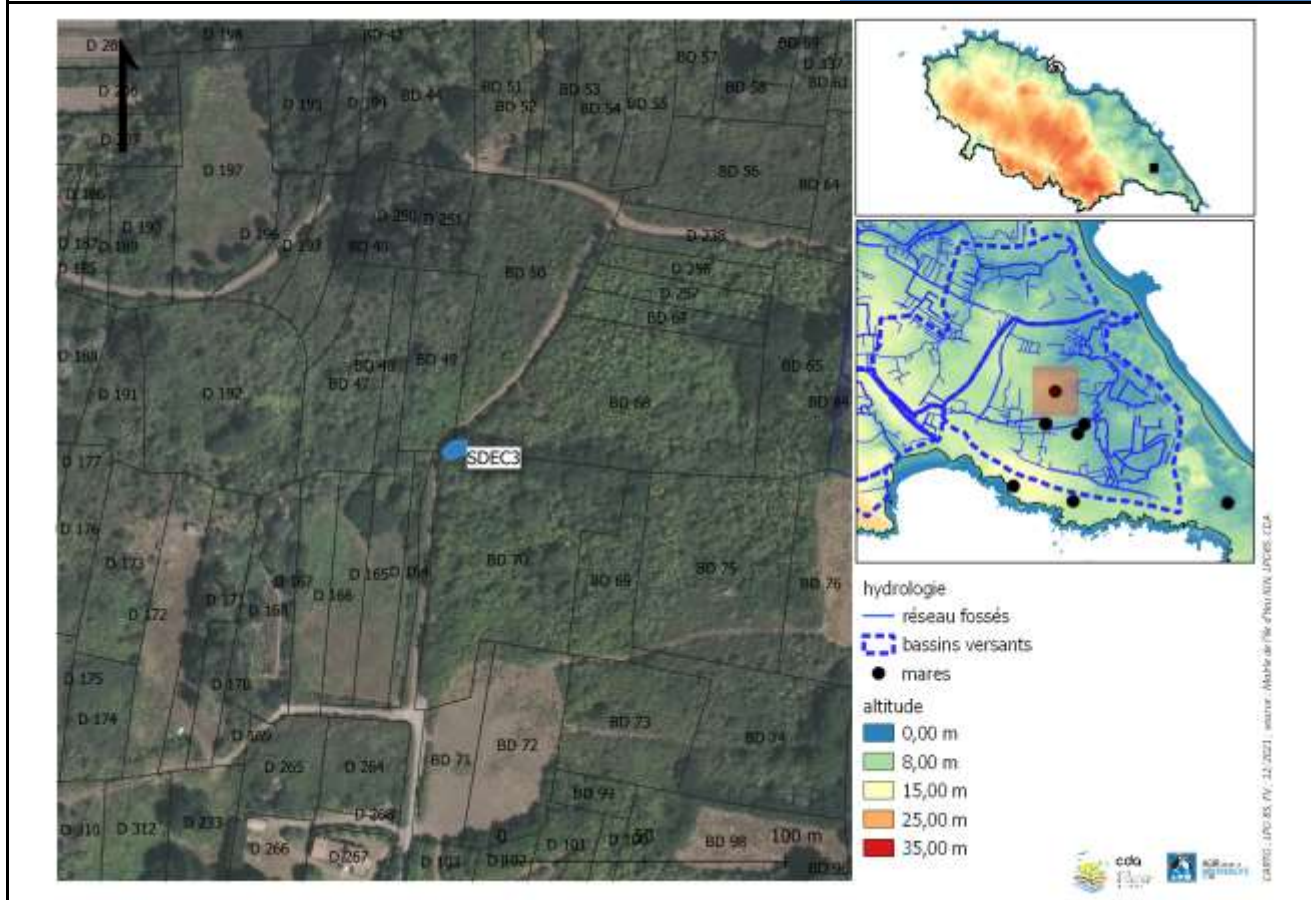
Menaces observées :

embroussaillments,

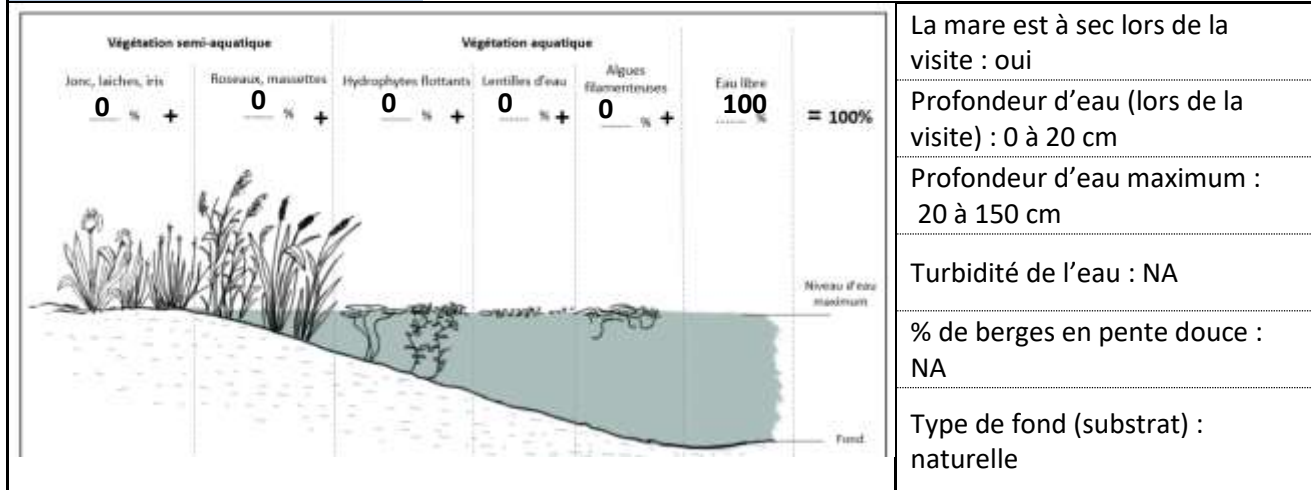


Foncier :			
N° parcelle :		Nom :	#N/A #N/A
PLU :	Ar	Adresse :	#N/A, 0, #N/A
Zonages réglementaires			
Natura 2000 :		ZNIEFF :	ILE D'YEU
Loi Paysage :	Site inscrit	Intérêt écologique :	7
<div data-bbox="336 526 1257 1211" data-label="Image"> </div>			
<div data-bbox="336 1238 1257 1928" data-label="Image"> </div>			

Commune :	Ile d'Yeu	Mare n : 85113_SDEC3
Toponyme :		
Date :	12:00:00 AM	



Description :	Type de mare :	dépression temporaire
	Environnement :	friche, NA
Végétation rivulaire : oui	% du pourtour :	100 %
	% ombrage :	100 %



La mare est à sec lors de la visite : oui

Profondeur d'eau (lors de la visite) : 0 à 20 cm



Profondeur d'eau maximum : 20 à 150 cm

Turbidité de l'eau : NA

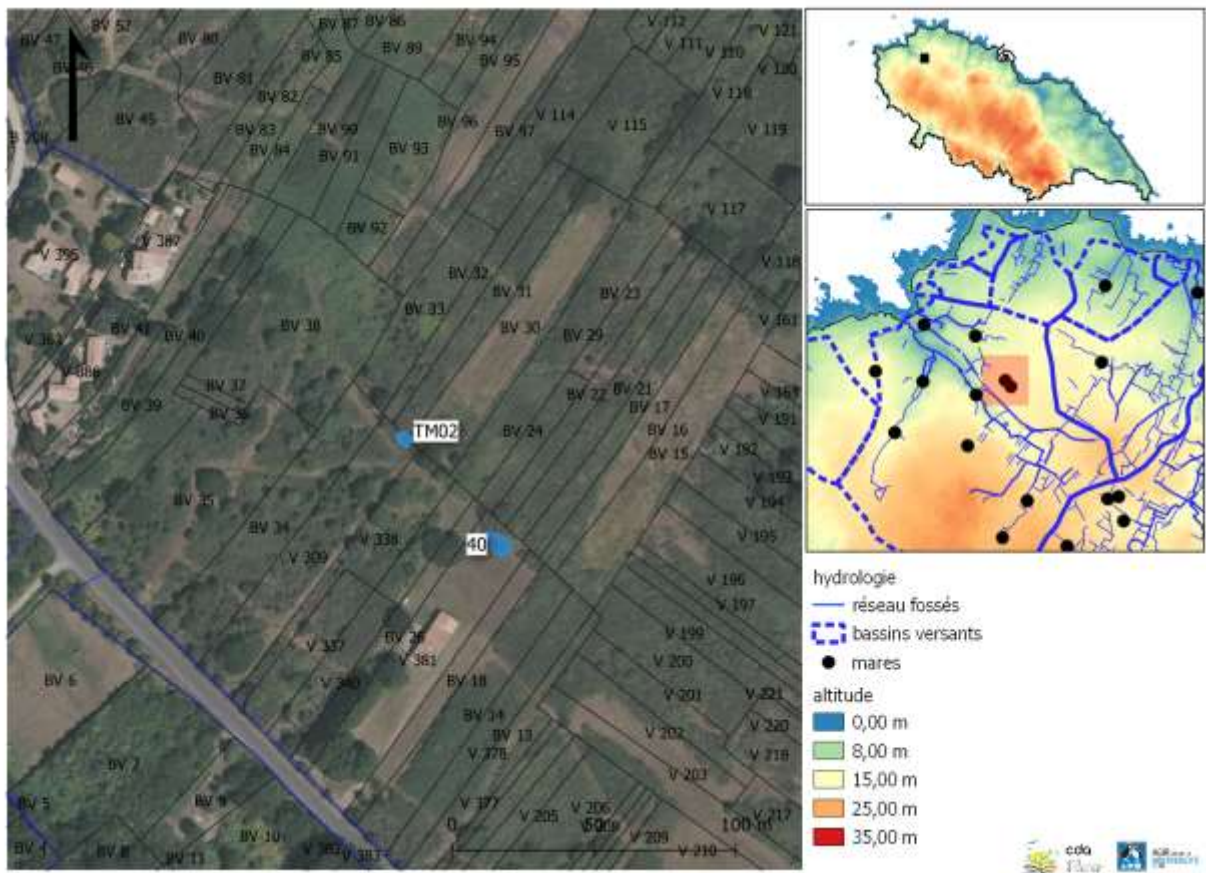
% de berges en pente douce : NA

Type de fond (substrat) : naturelle

Bassin versant :			
Type d'alimentation :	fossés	Connexion au réseau de fossé :	amont et aval
Existence d'un exutoire :	à sec	Type d'exutoire :	exutoire visible
Menaces observées :	NA, NA		

Foncier :			
N° parcelle :		Nom :	#N/A #N/A
PLU :	Ar	Adresse :	#N/A, 0, #N/A
Zonages réglementaires			
Natura 2000 :		ZNIEFF :	ILE D'YEU
Loi Paysage :	Site inscrit	Intérêt écologique :	4
<div style="border: 1px solid black; padding: 5px; margin-bottom: 10px;">  </div> <div style="border: 1px solid black; padding: 5px;">  </div>			

Commune :	Ile d'Yeu	Mare n : 85113_TM02 Thomas Mathieu
Toponyme :	ker gigou	
Date :	7/9/2021	



Description :	Type de mare :	dépression temporaire
	Environnement :	prairie, NA
Végétation rivulaire : oui	% du pourtour :	50 %
	% ombrage :	5 %

<p>Végétation semi-aquatique</p> <p>Jonc, laiches, iris</p> <p>50 % +</p>	<p>Végétation aquatique</p> <p>Roseaux, massottes</p> <p>0 % +</p>	<p>Hydrophytes flottants</p> <p>0 % +</p>	<p>Lentilles d'eau</p> <p>0 % +</p>	<p>Algues filamenteuses</p> <p>0 % +</p>	<p>Eau libre</p> <p>50 %</p>	<p>= 100%</p>
<p>La mare est à sec lors de la visite : oui</p> <p>Profondeur d'eau (lors de la visite) : NA cm</p> <p>Profondeur d'eau maximum : NA cm</p> <p>Turbidité de l'eau : NA</p> <p>% de berges en pente douce : 75 % à 100 %</p> <p>Type de fond (substrat) : naturelle</p>						

Bassin versant :	BV Broches		
Type d'alimentation :	pluies	Connexion au réseau de fossé :	non
Existence d'un exutoire :	NA	Type d'exutoire :	pas d'exutoire
Menaces observées :	atterrissement,		



Foncier :			
N° parcelle :	113 BV 309	Nom :	Madame PONTOIZEAU
PLU :	A	Adresse :	RLE DES STERNES, 85350, ILE-D'YEU (L')
Zonages réglementaires			
Natura 2000 :		ZNIEFF :	LITTORAL ET ZONES VOISINES DES ROSES A LA POINTE DU BUT
Loi Paysage :	Site inscrit	Intérêt écologique :	9
